

BLÖNDULÍNA 3

NIÐURSTÖÐUR NETKÖNNUNAR



RANNSÓKNAMIÐSTÖÐ
HÁSKÓLANS Á AKUREYRI

Um könnunina

Netkönnun framkvæmd á Akureyri, Hörgársveit, sveitarfélaginu Skagafirði, Akrahreppi og Húnavatnshreppi 24. júní – 11. ágúst 2020.

Könnunin var send á 1532 íbúa á svæðunum og svöruðu 715 öllum spurningunum eða hluta þeirra sem gerir 46,7% svarhlutfall.

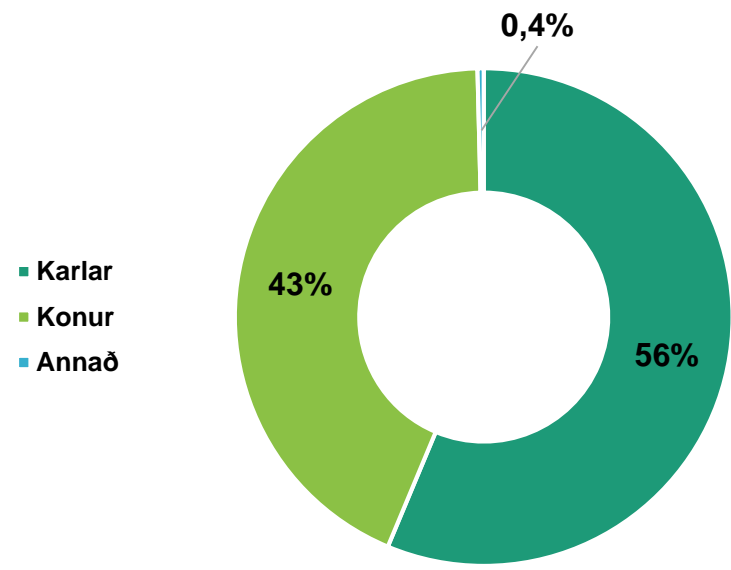
Könnunin var unnin að beiðni Mannvits fyrir hönd Landnets og var markmið hennar að kanna viðhorf almennings til landslags og raforkuöryggis á áhrifasvæði Blöndulínu 3.

Þeir sem svöruðu að þeir byggju á öðrum svæðum eða hefðu aldrei búið á svæðunum voru ekki teknir með við úrvinnslu gagnanna (N = 40).

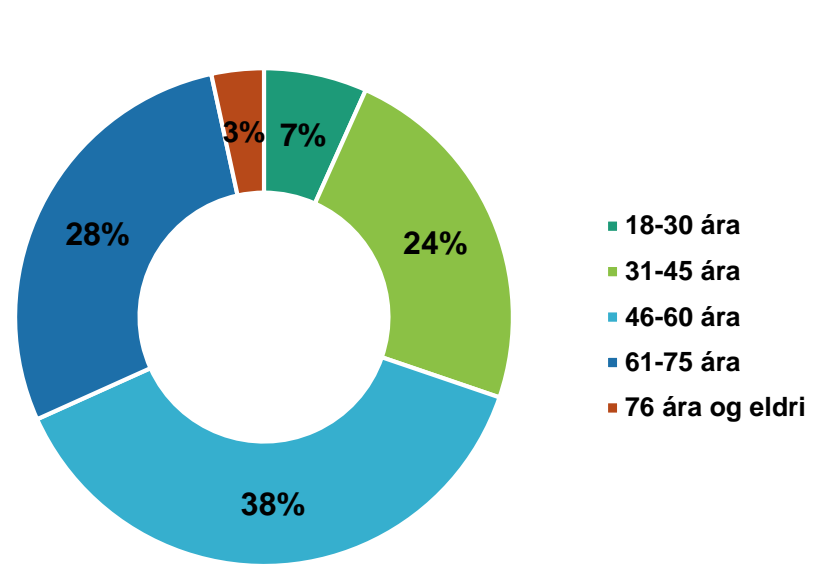
Gögnin voru vigtuð út frá kyni, aldri og búsetu svo úrtakið myndi endurspeglja þýðið.

Pátttakendur

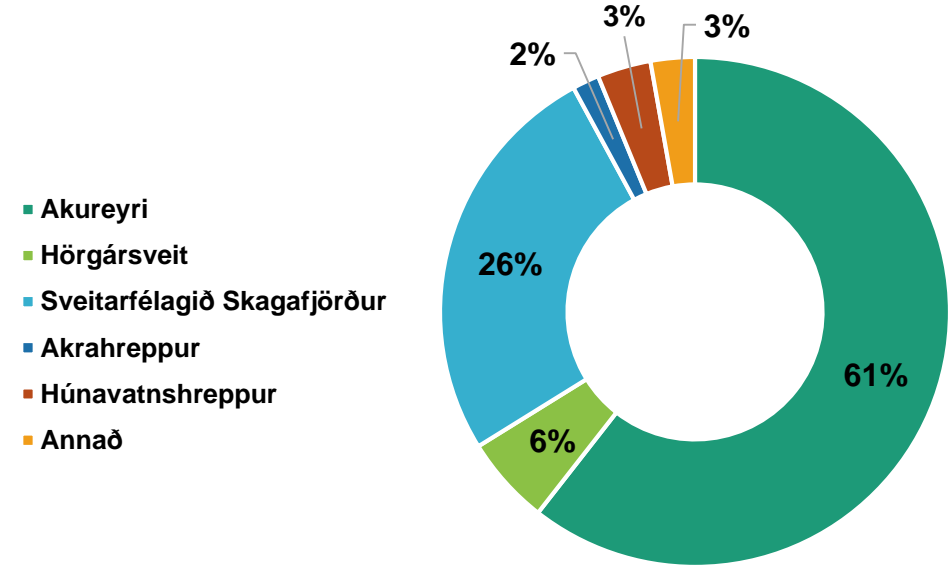
Kyn



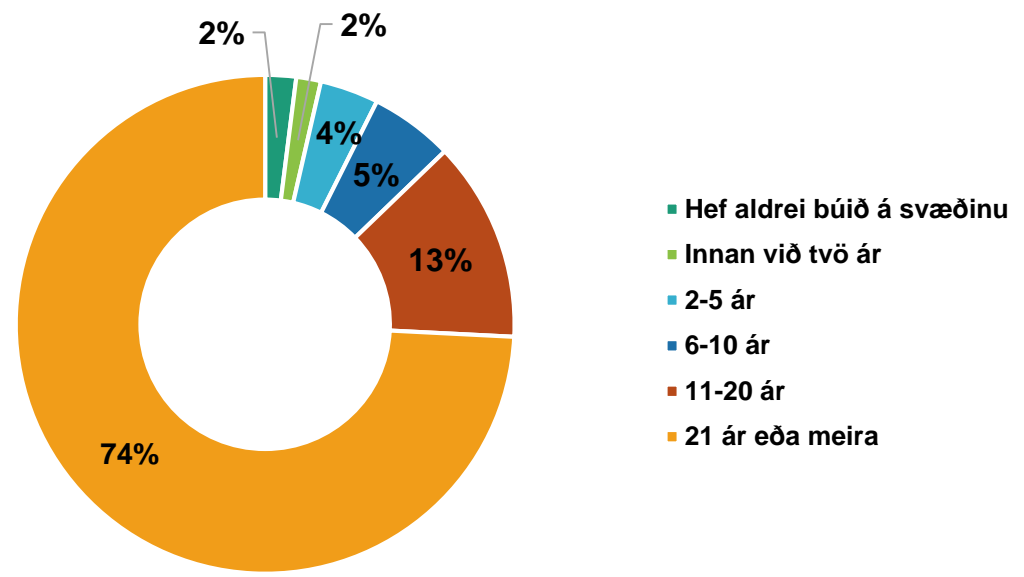
Aldur



Búseta

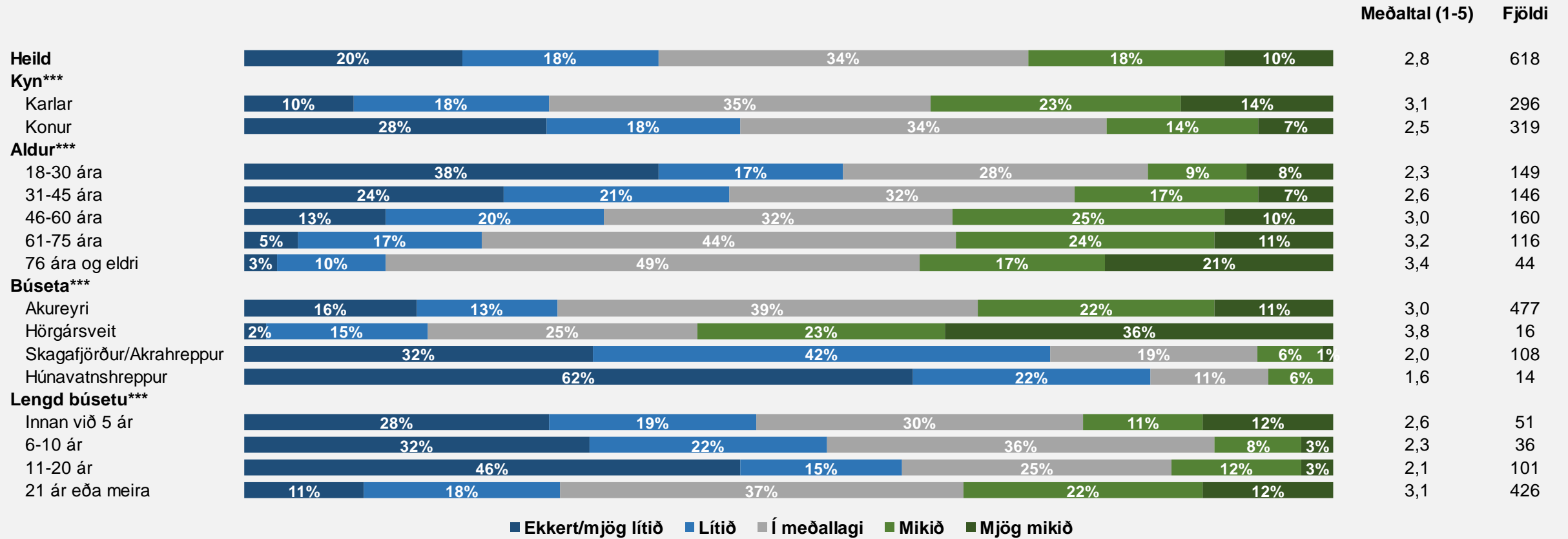


Lengd búsetu



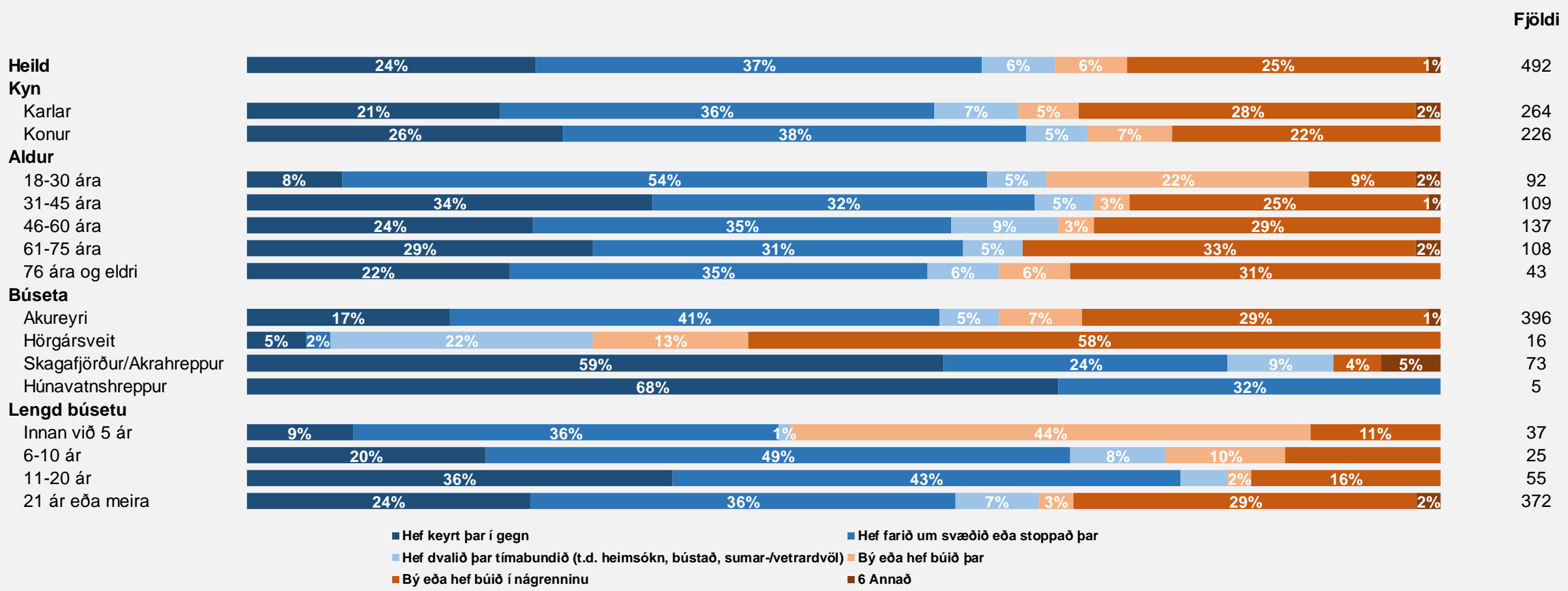
KRÆKLINGAHLÍÐ

Hversu lítið eða mikið telur þú þig þekkja eftirfarandi svæði?



*Marktækt miðað við 5% öryggismörk. **Marktækt miðað við 1% öryggismörk. ***Marktækt miðað við 0,1% öryggismörk.

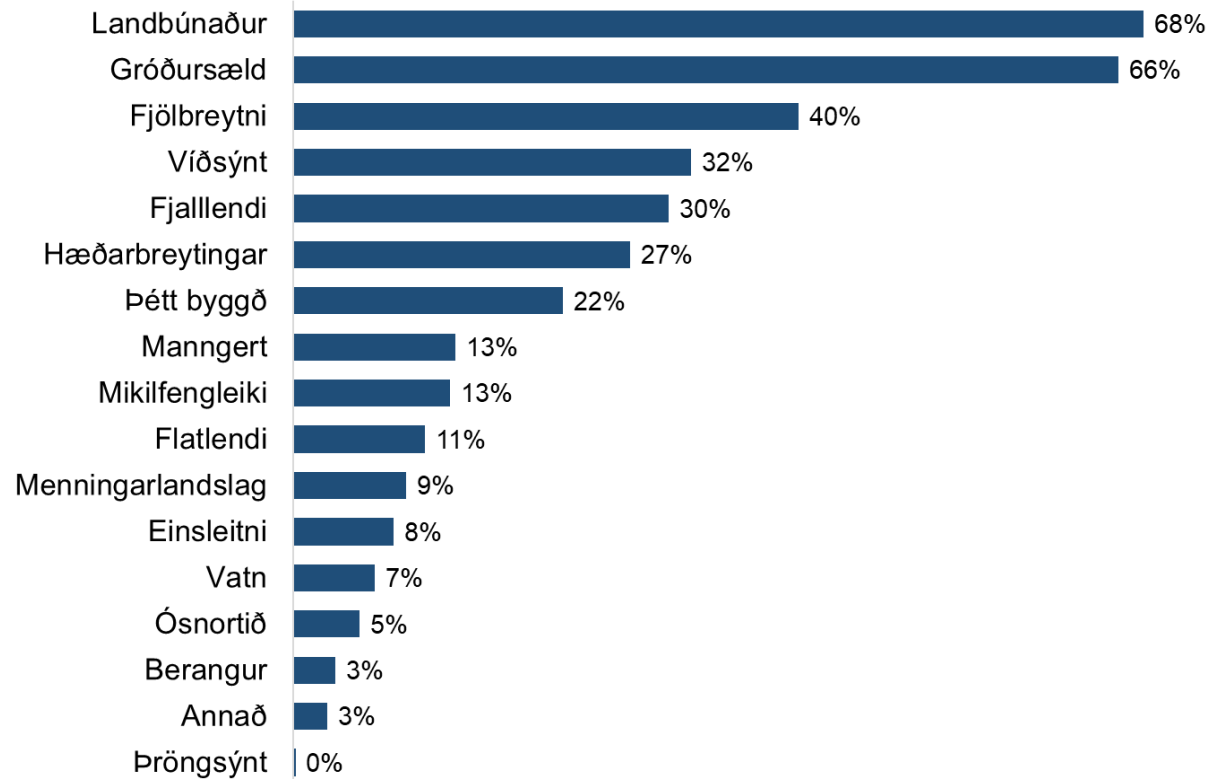
Á hvaða hátt hefur þú kynnst þessu svæði?



Hvað finnst þér einkenna landslag þessara svæða?

	Fjöldi	Hlutfall
Berangur	13	3%
Einsleitni	30	8%
Fjalllendi	114	30%
Fjölbreytni	153	40%
Flatlendi	40	11%
Gróðursæld	250	66%
Hæðarbreytingar	102	27%
Landbúnaður	258	68%
Manngert	49	13%
Menningarlandslag	34	9%
Mikilfengleiki	47	13%
Ósnortið	20	5%
Vatn	25	7%
Víðsýnt	121	32%
Þétt byggð	82	22%
Þröngsýnt	1	0%
Annað	10	3%
Fjöldi svara	1350	
Tóku afstöðu	381	
Tóku ekki afstöðu	294	
Fjöldi svarenda	675	

Í þessari spurningu máttu þátttakendur velja fleiri en einn svarmöguleika.



Telur þú einhver kennileiti vera í landslaginu á þeim svæðum sem þú þekkir og þá hver?

- Akureyri / Moldhaugnaháls / Dagverðareyri / Lónsá / Hlíðarfjall
- Allir bæir / Hlíðarbær
- Allt fallett
- Áslaugasteinar / Grásteinn / Pottaklöpp / Breiðholt / Beinhóll / Snjóskál / Stórhjúkur / Merkisholt / Stórholt / Djúpulagarlækur / Djúpulág
- Vatnsból
- Brekkur
- Búskapur / Falleg hlíð
- Byggð
- Býli / Ræktuð tún
- Bæir
- Bæjarnöfnin
- Bæjaröðin í línu frá Moldhaugum að Glerá
- Dreifbýlt og fallett útivistarsvæði
- Fallett
- Eyjafjörður (2)
- Eyjafjörður og Hlíðarfjall
- Ég þekki ekki nöfn kennileita en þau eru eflaust mörg enda er byggðin þétt og fjölbreyttur landbúnaður verið stundaður þar í margar aldir
- Fagravík
- Falleg hlíð og búskapur
- Falleg sveit (2)
- Fallett útsýni
- Fjallahringur / Fjörðurinn
- Fjallasýn og flott útsýni er út Eyjafjörð frá Kræklingahlíð / Stórhjúkur og hryggurinn í suðurátt er einkennandi
- Fjallgarðurinn sem skilur á milli Hörgárdals og Kræklingahlíðar
- Fjallendi / Skógur
- Fjöll / Hólar / Sjávarsýn / Falleg bæjarstæði
- Fjöllin
- Gáseyri / Moldhaugnaháls
- Gáseyri
- Gásir
- Gásir / Hlíðarfjall
- Gásir og skógreitir á svæðinu
- Grjótnáma
- Gróður
- Gróður góður / Þéttbýlt
- Gróður mikill - íbúðarbyggð hefur farið vaxandi en landbúnaður á undanhaldi sem gerir það að verkum að gróður vex hratt
- Gróðursæld
- Gróðursæld / Fegurð
- Gróðursæld / Fjölbreytni
- Gróðursæld / Kartöflugarðar
- Hálsaskógur
- Hálsinn við Moldhauga
- Hálsaskógur
- Hef hlíðina fyrir augunum alla daga - öll helstu lögbýli og örnefni þeim tengdum svo sem nöfn á lækjum og slíku - fjallið og ströndin eru kennileitin
- Heildarásýnd hlíðarinnar / Hluti af firðinum / Útsýni á hlíðina
- Hlíðarfjall
- Hlíð þar sem blómlegur landbúnaður er stundaður

Telur þú einhver kennileiti vera í landslaginu á þeim svæðum sem þú þekkir og þá hver?

- Hlíðarfjall er fyrir ofan, það má líka nefna Molhaugnaháls og niður við sjó er hinn forni verslunarstaður Gásir
- Hlíðarbær (2)
- Hlíðarfjall (2)
- Hlíðarfjall / Moldhaugnaháls / Strönd fjarðarins
- Hlíðarfjall / Stórhnjúkur
- Hlíðarfjall blasir yfir Akureyrarbæ
- Hlíðarfjall / Mikið útsýni út Eyjafjörð
- Hlíðarfjall og opin leið til útivistar en þó er truflun af raflinum
- Hlíðarfjall / Bæir / Byggðarlínan / Moldhaugnaháls
- Hlíðarfjall / Eyjaförður / Akureyri
- Hlíðarfjall / Krossanesborgir / Moldhaugnaháls / Gáseyri / Hjalteyri
- Hlíðarfjall / Moldhaugar
- Hlíðarfjall / Moldhaugnaháls
- Hlíðarfjall / Moldhaugnaháls / Hálsaskógur
- Hlíðarfjall / Moldhaugnaháls / Lögmannshlíð
- Hlíðarfjall / Stórhnjúkur
- Kartöflugarðar
- Kennileiti eru eflaust mörg en skipta ekki máli í framtíðarþróun
- Kirkjan
- Kirkjugarðurinn
- Kjarr / Fjallshlíð
- Lítil býli
- Lítil kennileyti
- Lónsá
- Lögmannshlíð
- Lögmannshlíð / KirkjaFjalllendi / Skógur
- Moldhaugnaháls / Þelamörk
- Moldhaugnaháls (5)
- Moldhaugar (2)
- Moldhaugar
- Moldhaugnaháls / Skjaldarvík / Gásir
- Moldhaugnaháls / Víðsýni
- Moldhaugnaháls - ugluvarp þar - oft hægt að sjá þær á kvöldin
- Moldhaugnaháls / Landbúnaður
- Nálægð við Akureyri
- Nokkuð víðlendi
- Ósnortið fjallendi / Mýrar / Móar / Gríðarlega fallett útsýni yfir Eyjafjörð / Mjög gott landbúnaðarland
- Ræktun bújarða
- Sérð út og inn Eyjafjörð, Akureyri, upp í Hlíðarfjall og bara mjög víðsýnt þegar komið er yfir Moldhaugnaháls
- Sílastaðir
- Sjórin
- Skjaldarvík
- Skóglendi á Ásláksstöðum / Landbúnaður / Náttúra / Hlíðarfjall / Skíði
- Stórhnjúkur (2)
- Stórhnjúkur / Litlihnjúkur / Hrappsstaðaskál
- Súlur
- Súlur í suðri / Moldhaugnaháls í norðri
- Súlur / Útsýnið út og fram fjörðinn
- Sveitabæir

Telur þú einhver kennileiti vera í landslaginu á þeim svæðum sem þú þekkir og þá hver?

- Sveitin / Fjöllin
- Söguraðir: Gásir, Dagverðareyri og kirkjustaðurinn Glæsibær
- Tungunes
- Tún / Skógur
- Útsýni (2)
- Útsýnið út Eyjafjörðinn
- Víðsýnt
- Það er hellingur af kennileitum á milli Glerár og Moldhaugnaháls
- Þekki aðallega bæjarnöfnin
- Þekki alla bæi á svæðinu og fjallahringinn
- Þekki persónulega ekki kennileiti í Kræklingahlíð en veit vel hvernig hún liggur
- Þelamörk
- Þéttbýlismyndun í nágrenni Akureyrar / Gott landbúnaðarhérað / Mikil skógrækt
- Þéttur lággróður / Vaxandi skóglendi
- Þéttbýli

Eru að þínu mati einhverjir áhugaverðir eða mikilvægir útsýnisstaðir/ sjónlínur innan svæðisins?

- Útsýni frá Moldhaugum / Látraströnd / Kaldbakur / Grenivíkurhöfði / Vaðlaheiði
- Af Moldhaugnahálsi
- Af Moldhaugnahálsi / Útsýni yfir Möðruvelli og landslag þar talsvert vítt í kring séð af Moldhaugnahálsi
- Akureyri
- Allt svæðið (6)
- Margir - allur Eyjafjörður, Kaldbakur og fleira
- Á Ásláksstöðum
- Á Þjóðveginum við námuna
- Áslaugasteinar / Stórihnjúkur / Pottaklöpp
- Ekki margir sem skipta máli
- Engir m.t.t. Blöndulínu
- Engir mikilvægir útsýnisstaðir
- Eyjafjörður / Hörgárdalur
- Eyjafjörður
- Fallegt að sjá út á fjörðinn
- Fallegt útsýni mjög víða yfir fjörðinn
- Fjöllin
- Frábært útsýni út Eyjafjörðinn / Kaldbakur
- Frekar víðsýnt
- Góð sýn yfir Akureyri og inn fjörðinn
- Helst yfir Eyjafjörð í norður
- Hlíðarfjall (2)
- Hlíðarfjall / Moldhaugnaháls / Krossanesklappir
- Hlíðarfjall / Útsýnið inn Glerárdal / Súlur
- Hlíðin (5)
- Inn/út Eyjafjörð / Sólsetur
- Í fjallshlíðum er mikil víðsýni og falleg sýn yfir Eyjafjörð
- Já allt - setja jarðstreng
- Já íslenskt landslag og fjallasýn er alltaf áhugavert
- Útsýni til hafs
- Lögmannshlíðarkirkja (2)
- Mikil víðátta
- Moldhaugnaháls (9)
- Moldhaugnaháls / Lögmannshlíð
- Moldhaugnaháls / Litlihnjúkur / Stóri Hnjúkur / Lögmannshlíð
- Moldhaugnaháls - út og suður Eyjafjörð / Hjalteyri / Hrísey
- Moldhaugnaháls, einnig eiginlega öll Kræklingahlíðin ofanverðu, en þaðan blasir við hinn fagri Eyjafjörður
- Moldhaugnaháls / Bakkaselsbrekka
- Ekki neitt sem ein lína myndi skemma
- Niður (í austur og suður) af Moldhaugnahálsinum
- Niður við sjó
- Norður fjörðinn / Kaldbakur / Vaðlaheiði / Upp í Hlíðarfjall / Að Súlum
- Norðurendi Hlíðarinnar utan Moldhauga
- Sjávarsýn og útsýni til allra átta
- Sjónarhornið á Súlur
- Skjaldarvík (2)
- Súlur í suðri og fallegt útsýni út á fjörðinn í austur og norður
- Svæðið allt fallegt og víðsýnt
- Til fjalla

Eru að þínu mati einhverjir áhugaverðir eða mikilvægir útsýnisstaðir/ sjónlínur innan svæðisins?

- Kannski ekki en mikið óskaplega eru háspennulínur ljótar
- Undir Hesjuvöllum
- Útsýni yfir Eyjafjörð (2)
- Út Eyjafjörð / Kaldbakur / Þvert yfir á Vaðlaheiði
- Út yfir fjörðinn úr Hlíðarfjalli
- Útsýni
- Víðsýni af Moldhaugnahálsi og fallett að horfa yfir sjóinn af bæjum í hlíðinni
- Það er enginn einn einstakur staður heldur landið sjálft þá helst frá Lögmannshlíðarkirkju
- Það er fallett að horfa yfir Eyjafjörð hvaðan sem er úr Kræklingahlíð
- Öll hlíðin / Ægifagurt útsýni út fjörðinn / Falleg fjallasýn til Hlíðarfjalls og austur yfir fjörðinn
- Öll leiðin
- Öll sveitin - ekki fallett að sjá rafmagnslínur þar

Er eitthvað í landslaginu sem þú telur að gefi landslagi þeirra svæða sem þú þekkir aukið gildi?

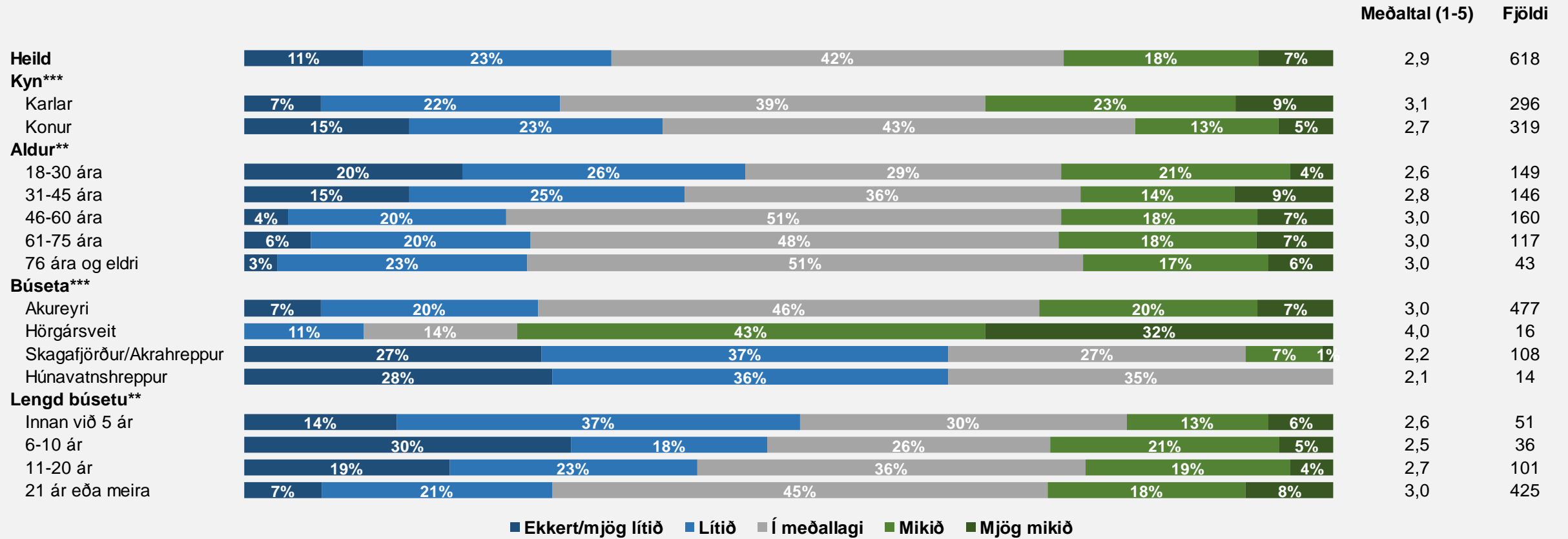
- Allt svæðið
- Almennt, gildir um öll svæðin, þá þarf að standa vörð um landbúnaðarland þannig að gott landbúnaðarland sé ekki tekið undir eitthvað ekki landbúnaðartengt
- Berjaland
- Blómleg byggð
- Búskapur / Búsetulandslag
- Búsæld
- Byggð
- Dýralíf / Nálægð við náttúruna / Fjallasýn / Útsýn til norðurs
- Ef maður hefur auga fyrir breytileika landlags skiptir ekki öllu máli hvort það tengist einhverju eða ekki hvar sem maður er staddur á landinu
- Ekkert stórmikilvægt en sýn yfir Eyjafjörð er almennt góð og til fjalla í vestur og suður
- Eyjafjörður
- Falleg fjöll / Útsýni út á fjörðinn
- Falleg sjávarsýn
- Falleg sveit
- Falleg sýn yfir hafið til norðurs og austurs
- Falleg sýn út á fjörðinn
- Fallegt landslag / Mikið berjaland
- Fallegt sólarlag á sumrin
- Fallegt sólarlag og útsýni
- Fallegt svæði
- Fallegur landbúnaður
- Af Moldhaugnahálsi er prýðisgott að sjá miðnætursólina auk alls annars
- Fjöllin / Ræktunarland / Náttúran / Útsýnið á Eyjafjörð og Kaldbak
- Gott útsýni til suðurs / Búsældarlegt
- Gróðursæld
- Gróðursæld / Útivist
- Gróin / Fallegt útsýni
- Grónar hlíðar
- Gróska / Fjörðurinn
- Hlíðin
- Hrein náttúra / Flott landslag / Óspillt náttúra
- Kartöflurækt
- Landbúnaðarland / Fögur fjallasýn
- Landbúnaður (2)
- Landbúnaður / Fallegt að horfa út fjörðinn
- Landbúnaður / Umhverfi leikskólans Álfasteins mjög mikilvægt fyrir nám og kennslu í honum
- Malarnáma lýti
- Mikið um kartöfluræktun
- Mikilfenglegt landslag / Sjávarsýn / Sólarlag
- Mikilfenglegt útsýni yfir Eyjafjörð blasir við öllum sem fara um Kræklingahlíð og þar liggur Þjóðvegur 1
- Mikilvægt ræktarland / Falleg sýn út sveitina
- Mikilvægt ræktunarland
- Mikilvægt ræktunarland í nágrenni vegar og í hlíðinni ofan vegar
- Mikilvægt ræktunarland / Sólarlagssýn
- Mjög fallegt að horfa út á fjörðinn
- Moldhaugnaháls (2)
- Nálægð við þetta byggð á Akureyri / Útivistarsvæði við bæjardyrnar

Er eitthvað í landslaginu sem þú telur að gefi landslagi þeirra svæða sem þú þekkir aukið gildi?

- Náttúran öll gefur hverju landsvæði aukið gildi - ekki rafmagnsmöstur
- Ósnortin náttúra / Skógar / Sólarlagið í norðri / Útsýni upp í Hlíðarfjall / Mikilvægt ræktunarland
- Ósnortin náttúra er mjög mikils virði þegar ferðast er um landsbyggðina
- Rosalega gott berjaland í lautunum / Gaman að klifra í Áslaugasteinum og horfa inn og út fjörðinn
- Skjaldarvík vegna framtaks Stefáns
- Sólarlag / Fjallasýn
- Sólarlagssýn
- Sveitin / Landbúnaður / Þú ert komin út úr bænum
- Svæðið í heild sinni stórfenglegt yfir að líta
- Sýn til fjalla og fjarðar
- Ugluvarp á Moldhaugnahálsi
- Útsýn í norður
- Útsýni til hafsins
- Útsýni yfir Eyjafjörð (3)
- Útsýni yfir Eyjafjörðinn og Vaðlaheiðina
- Útsýni yfir fjörðinn úr Hlíðarfjalli
- Útsýnið af Molhaugnahálsi út fjörðinn
- Vinalegir bæir til að sjá
- Víðátta / Ekki mikið um tré
- Víða gott undir
- Víðátta / Fallegt landslag / Sólarlag / Falleg tún
- Yndisleg gönguleið / Fagurt útsýni yfir Akureyri og út Eyjafjörð
- Þarna var góð rjúpnaveiði / Falleg sólarlagssýn til Kaldbaks / Gott göngusvæði

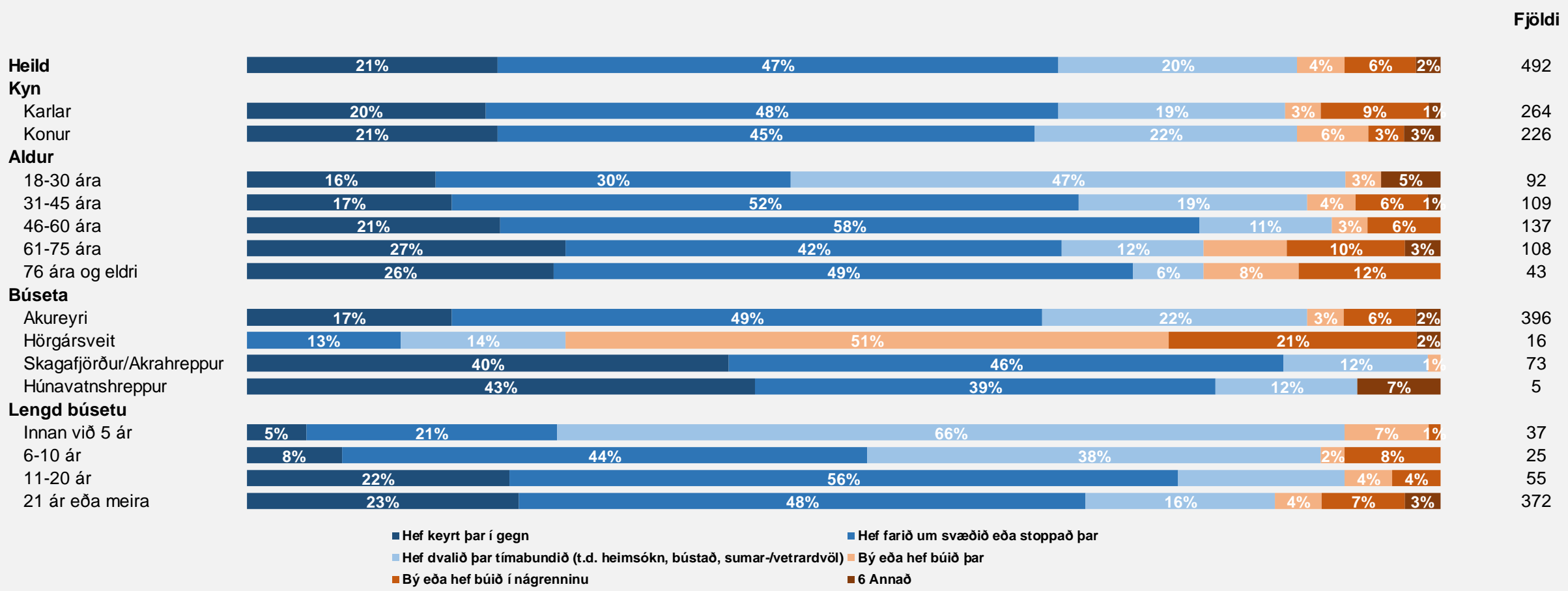
HÖRGÁRDALUR

Hversu lítið eða mikið telur þú þig þekkja eftirfarandi svæði?



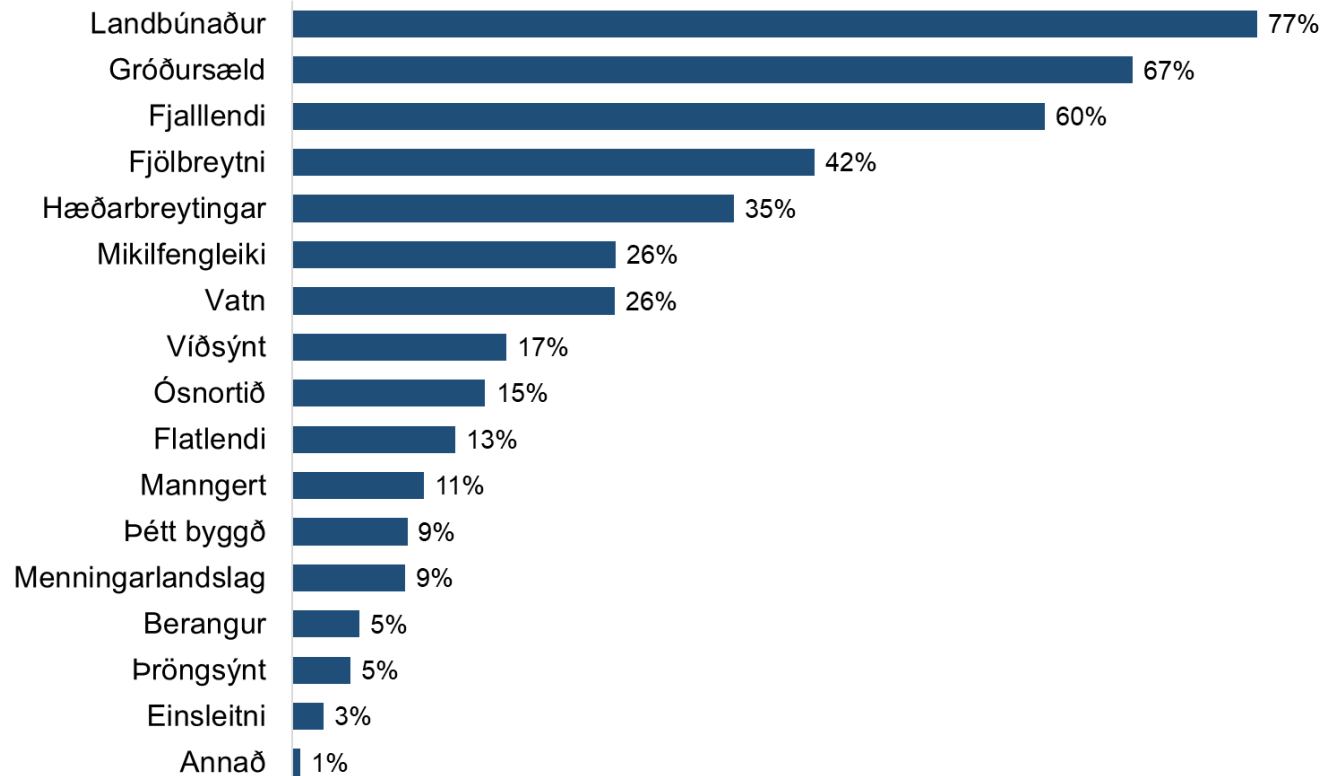
*Marktækt miðað við 5% öryggismörk. **Marktækt miðað við 1% öryggismörk. ***Marktækt miðað við 0,1% öryggismörk.

Á hvaða hátt hefur þú kynnst þessu svæði?



Hvað finnst þér einkenna landslag þessara svæða?

	Fjöldi	Hlutfall
Berangur	23	5%
Einsleitni	10	3%
Fjalllendi	249	60%
Fjölbreytni	173	42%
Flatlendi	54	13%
Gróðursæld	278	67%
Hæðarbreytingar	146	35%
Landbúnaður	319	77%
Manngert	44	11%
Menningarlandslag	37	9%
Mikilfengleiki	107	26%
Ósnortið	64	15%
Vatn	107	26%
Víðsýnt	71	17%
Þétt byggð	38	9%
Þröngsýnt	20	5%
Annað	3	1%
Fjöldi svara	1745	
Tóku afstöðu	416	
Tóku ekki afstöðu	259	
Fjöldi svarenda	675	



Í þessari spurningu máttu þátttakendur velja fleiri en einn svarmöguleika.

Telur þú einhver kennileiti vera í landslaginu á þeim svæðum sem þú þekkir og þá hver?

- Allir bæir og flest fjöll / Begguklöpp / Flöguselshólar / Drangi / Drangakista / Skipphóll / Sandhólar / Brúnarklettur / Klausturhús / Skuggi / Rollhóll / Svartagil / Bægisá / Húsá / Fossá / Krossastaðaá.
- Allt fallett
- Ágætlega fögur sveit
- Áin (2)
- Áin / Bakkarnir
- Áin / Fjöllin
- Áin / Áreyrarnar / Fjöllin / Gilin / Skógurinn
- Baugasel
- Blómleg byggð
- Blómleg landbúnaðarbyggð
- Blómlegt landbúnaðarsvæði þó blikur séu á lofti / Gróðurfar er að breytast vegna fækkunar sauðfjár / Áhugaverð fjöll
- Breiður með fallettri á með háum fjöllum
- Búsældarlegt (2)
- Byggðarlínan / Þelamörk / Skóli / Bæir / Vatnsból
- Byggðin
- Bæir
- Bæjarnöfn / Hörgá
- Dalur umvafinn fjöllum / Gott landbúnaðarland
- Drangi / Kista / Hallok / Flögukerling
- Drangi / Grjótárhnjúkur / Flögukerling / Háafjall / Hörgá / Skipphóll / Slembimúli / Staðartunguháls / Staðarhnjúkur
- Drangi / Myrkárdalur / Barkárdalur / Slembimúli / Skriðudalur / Tungudalur / Þorvaldsdalur / Svírahaus / Vörðumelur / Nauthóll / Möðruvellir / Glúmshóll
- Ekkert sérstakt kennileiti - bara fegurð
- Ekkert en fallett
- Fallett á
- Fallett bæjarstæði / Fjöll / Gróðursælt / Hólar
- Fallett náttúra
- Fallett landslag
- Fallett / Bændabýli / Búskapur
- Fallett dalur / Gróðursæll / Nokkuð þéttbýll
- Fjallasýn
- Fjallendi Tröllaskaga
- Fjallstindurinn
- Fjöll (3)
- Fjöll / Fallett tún
- Fjöll / Landbúnaður
- Fjöllin / Áin
- Fjöllin beggja vegna t.d. Vindheimafjall (-öxl), Lönguhlíðarfjall, Húsárhjúkur, Drangafjall, Húsá, Hörgá, Barká og Myrká
- Fjöllin / Landbúnaður
- Fjöllin - t.d. Staðarhnjúkur, Lönguhlíðarfjall, Auðbrekkufjall, Hörgá, Jónasarlaug, Þelamerkurskóli og skógræktin á Laugalandi
- Fleiri en ég get talið upp sem öll eru mér kær enda minn heimadalur – Lönguhlíðarfjall, Selshnúkur, Tunguhnúkur, Illagilsfjall, Slembimúli, Barkárdalur, Staðarhnjúkur, Myrká og Hraundrangi
- Fuglalíf
- Fögur fjallasýn / Á / Ræktað land
- Gróður

Telur þú einhver kennileiti vera í landslaginu á þeim svæðum sem þú þekkir og þá hver?

- Gróðursæld / Fegurð
- Gullfalleg fjallasýn / Fallegt landbúnaðarsvæði
- Há fjöll / Gróið lálendi
- Hef veitt oft í ánni og þekki nöfn á lögbýlum, lækjum og dölum inn af - kennileiti eru fjöllin beggja vegna
- Hjaltadalsheiði / Þverdalirnir / Barkárdalur / Myrkárdalur
- Hólar / Fjöll / Hæðir / Dalir / Ár / Bæir
- Hraundrangi / Vatnasvæði
- Hraundrangi (11)
- Hraundrangi / Barkárdalur
- Hraundrangi / Myrká
- Hraundrangi / Hörgá sem rennur eftir dalnum
- Hraundrangi / Fjallahringurinn
- Hörgá (4)
- Hörgá / Falleg sveit
- Hörgá / Falleg fjallasýn
- Hörgá / Fjöllin
- Hörgá / Þelamörk og skógurinn þar fyrir ofan / Bægisá
- Jónasarlundur
- Kennileiti eru eflaust mörg en skipta ekki máli í framtíðarþróun
- Landbúnaður
- Landbúnaður / Falleg bæjarstæði / Hörgá / Gróðursæld / Vatnsverndarsvæði
- Landbúnaður / Gróðurríkt
- Landbúnaður / Fjöll
- Landbúnaður / Há fjöll
- Landbúnaður / Fjöll / Hörgá
- Landbúnaður / Skógrækt / Skóli / Sundlaug
- Laugaland
- Laugaland / Bægisá
- Laugalandsskógar á Þelamörk
- Lönguhlíðarfjall / Flögudalur / Hraundrangi / Grjótárhjúkur
- Man ekki eftir kennileitum en þetta er fallegur dalur
- Melar
- Miðhálsstaðarháls / Baugasel
- Mikið af ræktuðum túnnum
- Moldhaugnaháls / Möðrudalsfjöll / Stríta / Hörgá / Miðhálsstaðaháls
- Möðruvallaklausturkirkja
- Myrká
- Myrká (Djárninn á Myrká) / Hraundrangi
- Möðruvellir (3)
- Möðruvellir í Hörgárdal er höfuðból, kirkjustaður og prestssetur, Hof er líka sögustaður svo og Fagriskógur.
- Möðruvellir / Hörgá / Hraundrangi
- Möðruvellir / Þelamörk
- Möðruvellir / Þelamörk / Heiðin fyrir ofan Skúta og Þoristaðarétt / Landslagið í heild sinni
- Möðruvellir / Þorvaldsdalur / Þelamörk
- Ósinn / Hörgá
- Ósnortið fjallendi / Skóglendið / Myrká / Hver hlið og hvert fjallendi er einstakt á þessu svæði
- Skóglendi
- Skógur / Víðlent í endann
- Staðarhjúkur / Þorvaldsdalur / Hörgá

Telur þú einhver kennileiti vera í landslaginu á þeim svæðum sem þú þekkir og þá hver?

- Staðartunguhálsinn og tindarnir suður af / Hraundrangi
- Sundlaugin Þelármörk / Möðruvellir
- Sveitabæir / Miðháls / Hörgá
- Sveitin / Fjöllin
- Tignarleg fjöll
- Töluverð skógrækt
- Uppsprettur á Laugalandi Þelamörk / Opinn skógur
- Þarna eru fjöllin fegurst, áin setur einnig svip sinn á landslagið með góðri veiði, Staðartunguháls - skógurinn þar og eyrnar við Hörgá einkenna svæðið
- Þekki ekki nöfn kennileita þar en þau eru mörg í svo þéttri byggð þar sem landbúnaður hefur verið blómlegur í langan tíma
- Þekki marga bæi og fólk á þeim, réttina og fleiri staði
- Þelamerkurskógur / Bægisá / Hörgá / Bægisárhylur / Nokkrir sveitabæir
- Þelamörk (3)
- Þelamörk / Hörgá
- Þelamörk / Vaglaskógur
- Þelamörk / Hörgá / Baugasel
- Þelamörk / Hörgá / Moldhaugnaháls
- Þelamörk / Hörgá / Ytri og Syðri Tunguár / Barká / Barkárdalur / Miðháls
- Þelamörk / Möðruvellir / Bægisá / Hörgá
- Þorvaldsdalur / Bægisárdalur / Vindheimajökull / Barkárdalur / Þelamörk
- Þröngur dalur með fjöllum
- Þröngur dalur með takmarkaða möguleika til landbúnaðar eins og hann er að þróast - virðist afskiptur

Eru að þínu mati einhverjir áhugaverðir eða mikilvægir útsýnisstaðir/ sjónlínur innan svæðisins?

- Allir
- Allir staðir mikilvægir / Hörgárdalur framan við byggð er að mestu ósnortið svæði
- Allt svæðið (3)
- Allur dalurinn (4)
- Bakkaháls / Drangafjall
- Efst í dalnum - við Hjaltadalsheiði
- Falleg fjallasýn
- Falleg fjöll / Hörgá
- Fallegur dalur
- Finnst allir staðir eigi að fá að njóta sín og hafa óskertar sjónlínur í allar áttir
- Fjallahringur
- Fjallahringurinn / Hraundrangi
- Fjallasýn (3)
- Fjallasýn / Dalgrundir / Áin
- Fjallatoppar
- Fjöllin og þá sérstaklega Hraundrangi / Dalurinn er allur fallegur og fallett útsýni er um hann allan og einnig út Eyjafjörðinn
- Geysifallett landslag þegar þú ekur niður dalinn
- Grjótárhjúkur
- Hálsinn í mynna Barkárdals
- Hörgárbakkar
- Hlíðin upp af Krossárdal / Hlíðin ofan við Dunhaga
- Horfa út fjörðinn frá Þelamörk til dæmis
- Hraundrangi (4)
- Hvert sem litið er
- Hörgá
- Hörgá / Eyrarnar
- Hörgá / Sýn inn dalinn
- Hörgárdalur eins og hann leggur sig er áhugaverður
- Allt - setja jarðstreng
- Að sjá inn dalinn
- Fullt af þeim
- Íslenskt landslag og fjallasýn er alltaf áhugavert
- Margir
- Af hálsinum milli Hörgárdals og Öxnadals
- Sérleg fjallasýn til austurs
- Krossastaðagil
- Laugalandsheiði / Skipalónsháls
- Margir staðir þar sem dalurinn er víður og fallegur
- Melar
- Miðhálsastaðaháls
- Mynni dalsins að sunnanverðu
- Myrká / Staðarbakki / Bugur
- Nágrenni árinna
- Allt frekar víðsýnt
- Niður dalinn að Kaldbak
- Sérstaklega falleg fjallasýn þegar keyrt er vestur í Skagafjörð - mjög einstakt landslag
- Sjónlína út Hörgárdal í átt til Eyjafjarðar
- Skógur
- Svæðið allt fallett og víðsýnt
- Svæðið í heild

Eru að þínu mati einhverjir áhugaverðir eða mikilvægir útsýnisstaðir/ sjónlínur innan svæðisins?

- Svæðið í kringum Hraundranga og 360 gráðu hringur þar út frá
- Svæðið í kringum Mela
- Svæðið kringum Þelamörk
- Sýn að Drangafjalli
- Tindarnir sunnan til / Fjallasýn í norðaustur
- Upp til austurs að Drangafjalli
- Út á Eyjafjörð / Sólsetur / Hraundrangi
- Útsýni um dalinn frá Þelamerkurskóla
- Útsýni yfir Eyjafjörð
- Útsýnið fram fjörðinn
- Við Hörgárósinn
- Við Þelamörk
- Víkingsfjall / Selfjall / Horn
- Yfir dalinn
- Yfirsýn yfir Möðruvelli og í átt að sjó
- Það er enginn einn einstakur staður heldur landið sjálft
- Þar sem Öxnadalsá rennur í Hörgá
- Þegar komið er ofan frá Bægisá gegnt Miðhálsstöðum niður dalinn
- Þelamörk
- Öll fjöll

Er eitthvað í landslaginu sem þú telur að gefi landslagi þeirra svæða sem þú þekkir aukið gildi?

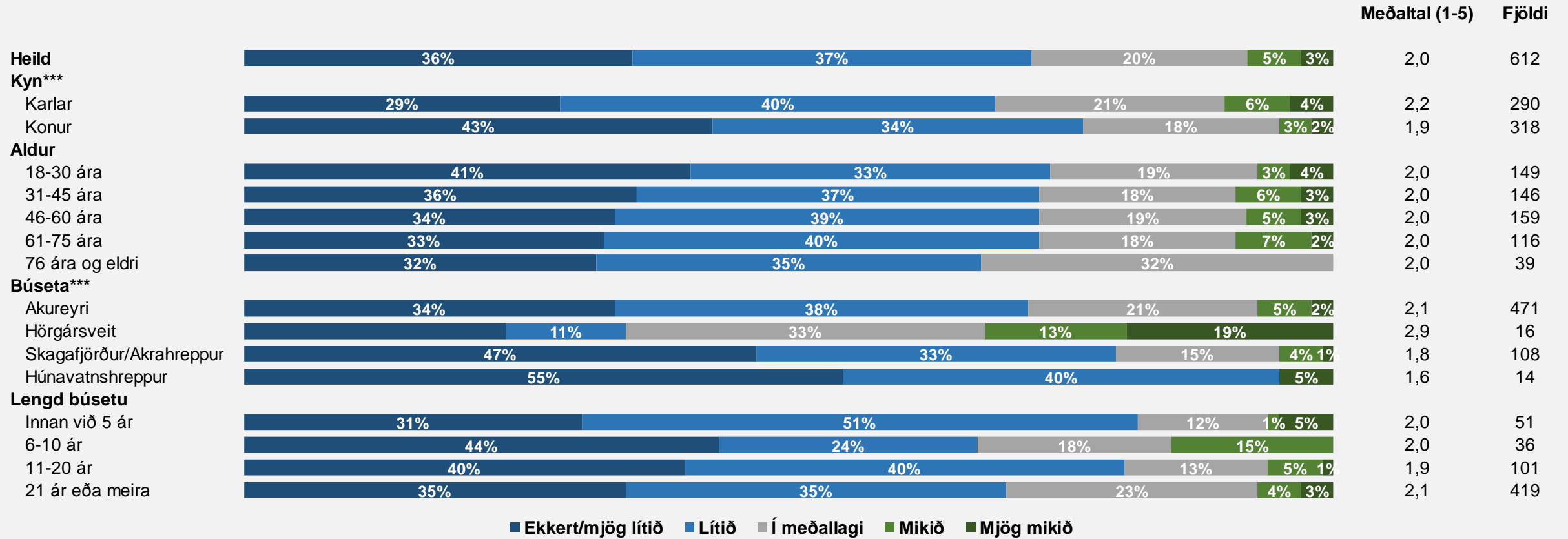
- Allt svæðið
- Áin (2)
- Áin gjöfula er gullfalleg og allt umhverfið er magnað
- Áreyrar
- Berjaland / Veiði í ánni
- Blómleg byggð / Falleg fjöll / Áin
- Blómleg sveit
- Blómlegar sveitir og fjallasýn
- Búskapur / Búsetulandslag
- Búsældarlegt sumstaðar
- Búsældarlegur / Mikil fjalladýrð
- Búsælt landbúnaðarsvæði
- Byggð
- Bæði Hörgárdalsheiði og Hjaltadalsheiði ganga upp af Hörgárdal - gamlar leiðir sem eru ósnortnar þ.e. ekkert manngert á svæðinu
- Dalurinn sjálfur
- Falleg fjallasýn
- Falleg fjöll
- Falleg fjöll og á (2)
- Falleg fjöll og Hörgá / Fallegt að sjá sveitabæina
- Falleg sveit (2)
- Falleg sveit / Mikið berjaland
- Fallegt að koma heim að Möðruvöllum
- Fallegt útsýni út fjörðinn
- Fallegt útsýni / Berjaland við Þelamörk og skógurinn þar
- Fallegur að horfa inn dalinn
- Fallegur dalur
- Fallegur landbúnaður
- Fegurð
- Fjallasýn (2)
- Fjölbreytni í landslagi
- Fjöll
- Fjöll / Gróður
- Fjöllin / Dalirnir / Fossarnir / Áin / Fólkið
- Fjöllin til suðurs / Hörgá / Fossarnir
- Fjöllin / Víðátta / Engin tré
- Gaman að ganga upp á Miðhálsaðaháls og horfa niður í Öxnadal og Hörgárdal
- Gjöfult landbúnaðarsvæði
- Góðir veiðistaðir / Ósnortin náttúra / Mikilvægt ræktunarland / Mikilfengleg fjöll
- Hef bæði veitt í ánni og tínt ber í skóginum hjá Laugalandi / Finnst skógurinn heillandi
- Horfa niður dalinn - með ánni í miðjunni - út í Eyjafjörð
- Hraundrangi (4)
- Hrein náttúra / Flott landslag / Óspillt náttúra
- Hörgá / Fjallendi
- Hörgá / Berjalandið við Þelamörk
- Hörgá / Fjallahringurinn
- Hörgárbakkar / Vel hirt býli
- Landbúnaðarland / Stórbrotin fjallasýn
- Landbúnaður
- Landbúnaður / Skógrækt við Þelamörk
- Landbúnaður / Mikilfengleg fjöll / Frábært umhverfi Þelamerkurskóla sem er gríðarlega mikið notað í kennslu þar / Sundlaug í einstöku umhverfi

Er eitthvað í landslaginu sem þú telur að gefi landslagi þeirra svæða sem þú þekkir aukið gildi?

- Línan ætti að vera sem næst fjallinu inn Þelamörkina
- Menningarstaðir
- Mikilfengleg fjöll (2)
- Mikilfengleg fjöll / Falleg meðfram ánni
- Mikilfenglegt landslag / Sjávarsýn og sólarlag / Gjöfult landbúnaðarland og berjaland / Ósnortin náttúra
- Mikilfenglegt útsýni yfir sveitina bæði af Moldhaugnahálsi og eins þegar maður keyrir niður dalinn - svo er Vaglaskógurinn ofan Þelamörk afar fallegur og berjaland í dalnum er mikið
- Mikilvægt landbúnaðarland og minjar
- Mikilvægt ræktunarland
- Mikilvægt ræktunarland / Falleg náttúra
- Mikilvægt ræktunarland / Hörgá góður veiðistaður / Skógar
- Myrká
- Myrká / Djákninn á Myrká
- Náttúran
- Opið landslag / Tignarleg fjöll
- Ósnortin náttúra
- Ósnortinn náttúra er mjög mikils virði þegar ferðast er um landsbyggðina
- Sé þetta sem heild
- Skógrækt / Sögustaðurinn Möðruvellir
- Skógrækt / Berjaland / Góðir veiðistaðir / Falleg fjöll
- Skógrækt / Náttúran
- Skógurinn við Laugaland / Miðhálsaskógur
- Sum fjöllin eiga sér hvergi hliðstæðu til dæmis Hraundrangi
- Svæðið allt mjög fallegt, gróið og mikilfenglegt
- Svæðið í heild sinni stórfenglegt yfir að líta
- Sýn til fjalla
- Umhverfi árinna þar sem tré eru að vaxa upp á bökkum hennar
- Útsýni niður dalinn
- Vatnsvernd
- Vatnsverndarsvæði
- Veiði
- Víðsýnt / Veiði
- Það kemur sterk orka innan úr Hörgárdalnum sem maður finnur fyrir hjá Skuggabru / Hraundranginn alltaf jafn stórfenglegur að sjá

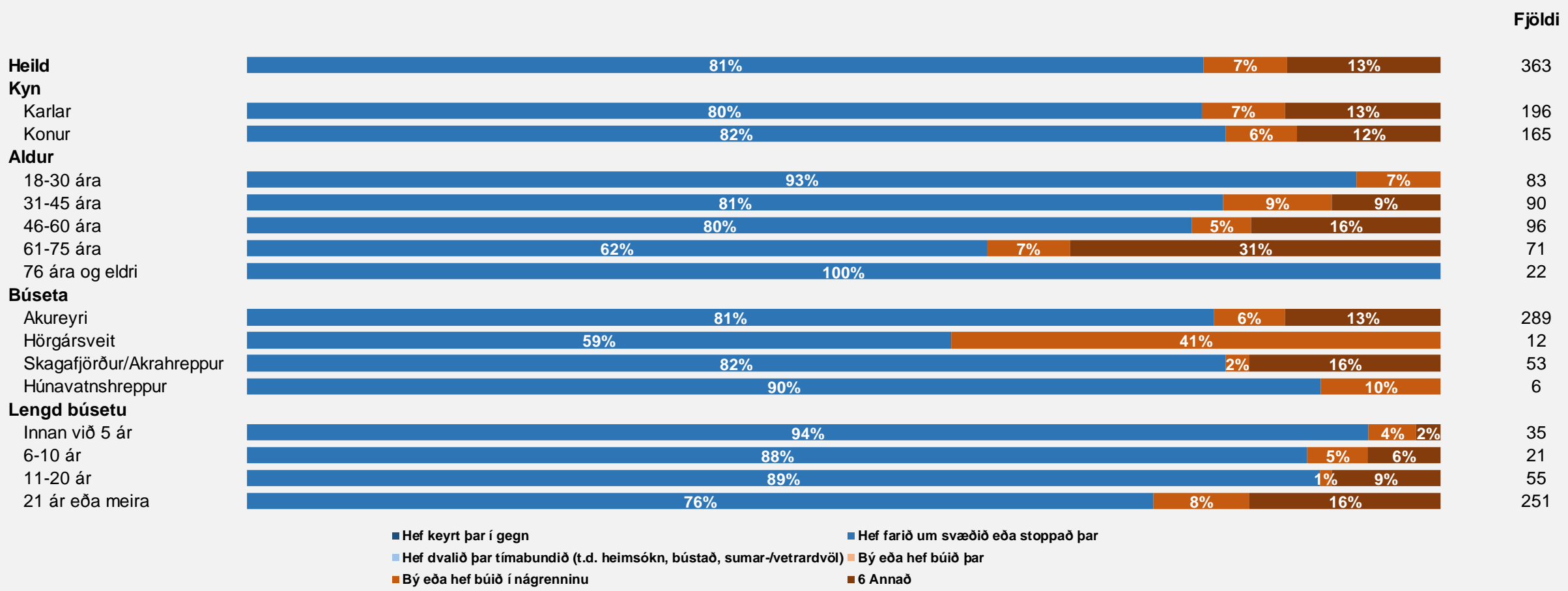
HÖRGÁRDALSHEIÐI

Hversu lítið eða mikið telur þú þig þekkja eftirfarandi svæði?



*Marktækt miðað við 5% öryggismörk. **Marktækt miðað við 1% öryggismörk. ***Marktækt miðað við 0,1% öryggismörk.

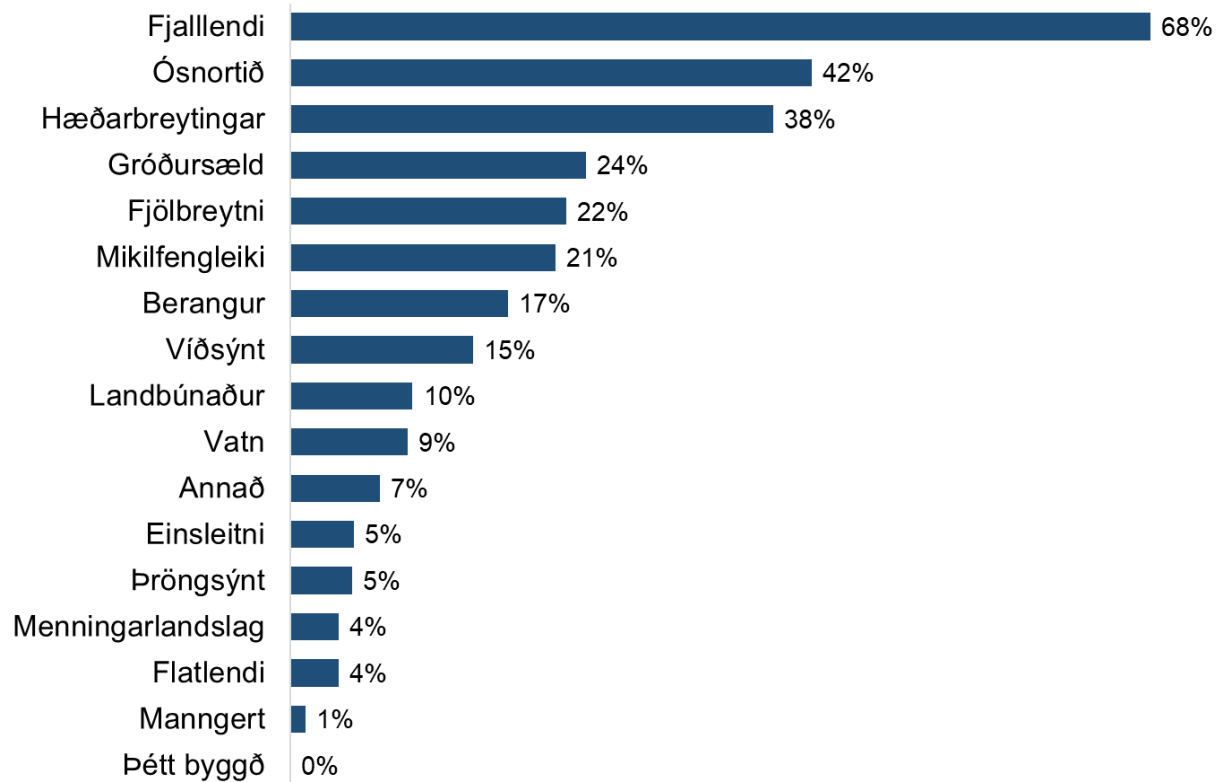
Á hvaða hátt hefur þú kynnst þessu svæði?



Hvað finnst þér einkenna landslag þessara svæða?

	Fjöldi	Hlutfall
Berangur	45	17%
Einsleitni	13	5%
Fjalllendi	178	68%
Fjölbreytni	57	22%
Flatlendi	10	4%
Gróðursæld	61	24%
Hæðarbreytingar	100	38%
Landbúnaður	25	10%
Manngert	3	1%
Menningarlandslag	10	4%
Mikilfengleiki	55	21%
Ósnortið	108	42%
Vatn	24	9%
Víðsýnt	38	15%
Þétt byggð	0	0%
Þröngsýnt	13	5%
Annað	19	7%
Fjöldi svara	760	
Tóku afstöðu	261	
Tóku ekki afstöðu	414	
Fjöldi svarenda	675	

Í þessari spurningu máttu þátttakendur velja fleiri en einn svarmöguleika.



Telur þú einhver kennileiti vera í landslaginu á þeim svæðum sem þú þekkir og þá hver?

- Allt fallett
- Ár / Bratti / Áberandi fjöll
- Bæir
- Dæmigerð íslensk heiði
- Ekkert sérstakt - bara fegurð
- Eyðibýlin sem eru innst í dalnum
- Eyrin / Grjótárhjúkur
- Fallett
- Fátt er þar um kennileiti önnur en flöt heiðarsýn og fjöllin í kring / Ósnortin
- Fjöllin í kring
- Fjöll
- Fjöll / Fjallagróður
- Fjöllin / Áin / Bergmyndanir
- Flögukerling / Grjótárhjúkur / Ólafarhjúkur
- Flögukerling / Flaga / Myrká / Hraundrangi frá Staðarbakka
- Frekar mikil auðn og stórgrýtt
- Gangnamannakofinn við rætur heiðarinnar að sunnan / Prestfjallið í vestri sunnan Hjaltadalsheiðar
- Geldingaskarð / Hraundrangi / Fremrslakki / Heimarislakki / Víkingsfjall / Tungur / Landshjúkur
- Gljúfur
- Grjótárhjúkur / Norðurá
- Grjótárfjall
- Grjótárhjúkur / Víkingsfjall / Reiðgilshjúkur
- Grjótlækur / Tryppaskál / Víkingsdalur / Víkingsfjall / Illviðrahjúkar / Klif
- Gróðurlendi
- Hálendi
- Hef riðið um heiðina og yfir hana - þekki landslagið vel en kann ekki mörg nöfn á kennileitum
- Heiði
- Hraun
- Hörgá
- Hörgárdalsjökull
- Kennileiti eru mörg en skipta engu máli og væri til bóta að fá línuna þar yfir
- Lúpá
- Man ekki eftir kennileiti þarna er gaman fara þarna um
- Miðhálsstaðaskógur
- Náttúra
- Náttúran / Landslagið í heild
- Ósnortin heiði / Skarð / Dalur
- Ósnortin náttúra sem fáir fara um
- Rjúpnaland
- Tryppaskál
- Tungur
- Túnrækt / Kjarr
- Víkingsdalur
- Víkingsdalur / Lúpá / Lúpárhjúkur / Illagil / Tungur
- Vörðuð gömul þjóðleið / Hálfánartungur

Eru að þínu mati einhverjir áhugaverðir eða mikilvægir útsýnisstaðir/ sjónlínur innan svæðisins?

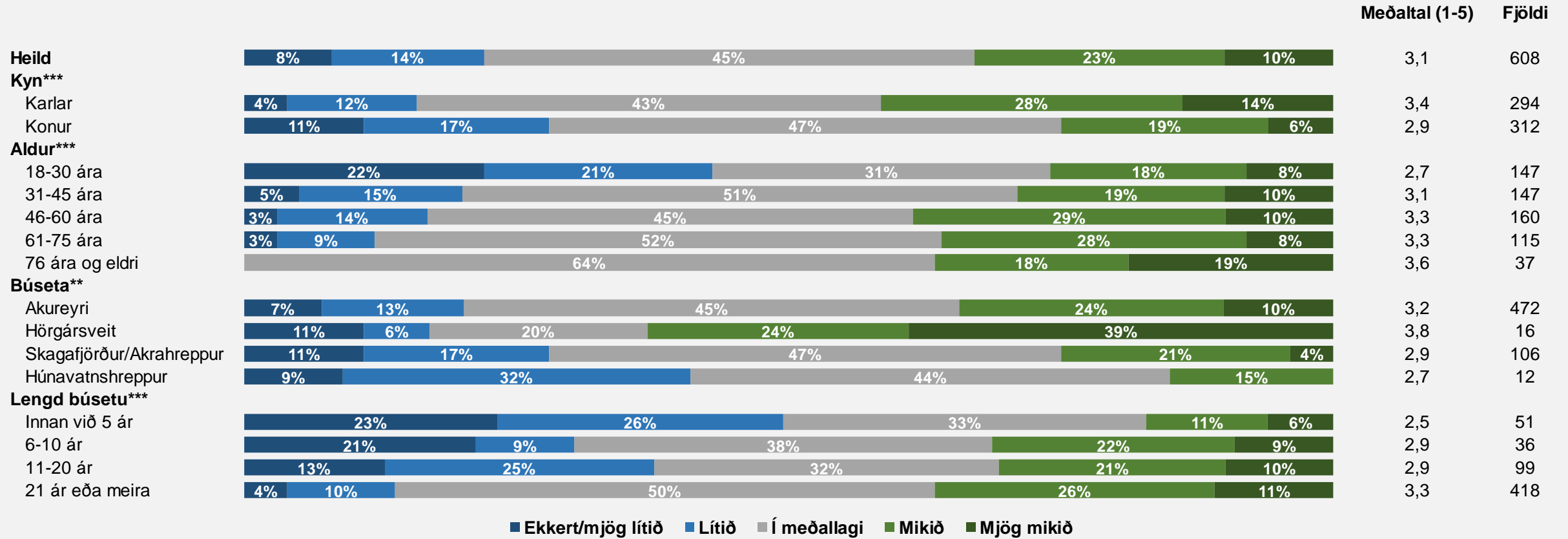
- Af toppi heiðarinnar er flott að horfa niður í dalinn til austurs eða vesturs
- Allir staðir mikilvægir/ Heiðin er algerlega ósnortið svæði
- Allt svæðið (5)
- Brúnin Hörgárdals megin
- Finnst allir staðir eigi að fá að njóta sín og hafa óskertar sjónlínur í allar áttir
- Fjallahringur
- Fjallasýn (2)
- Grjótárhjúkur (2)
- Hörgárdalur
- Allt - setja jarðstreng
- Íslenskt landslag og fjallasýn er alltaf áhugavert
- Landshjúkur
- Landsvæðið þar í kring allt saman
- Ósnortið fjallendi
- Ósnortin heiði - sem er líklega óþarfi að stúta
- Staðartunguháls / Lönguhlíðarfjall
- Svæðið allt fallett og víðsýnt
- Útsýnið af heiðinni til suðurs
- Var þar gömul leið yfir i Skagafjörð niður i Hálfánartungur áður fyrr
- Yfir dalinn (2)

Er eitthvað í landslaginu sem þú telur að gefi landslagi þeirra svæða sem þú þekkir aukið gildi?

- Afskekkt / Ósnortið
- Allt svæðið
- Berangur / Víðerni
- Eyðimörk
- Falleg fjallasýn
- Fallegt íslenskt landslag
- Fallegt landslag / Ósnortin náttúra
- Fegurð
- Fjallasýn
- Hraundrangi
- Hrátt og ósnortið / Falleg víðátta með einstaklega fallegu útsýni
- Hrein náttúra / Flott landslag / Óspillt náttúra
- Hrútaberin í Miðhálsstaðaskógi
- Hversu stutt er milli fjallshlíðanna
- Landbúnaður
- Mikilfengleg fjöll / Sólarlagssýn
- Ósnortið
- Ósnortin náttúra (3)
- Ósnortið víðerni
- Ósnortin náttúra / Gömul sveit
- Svæðið allt mjög fallegt, gróið og mikilfenglegt
- Svæðið í heild sinni stórfenglegt yfir að líta
- Vítt til allra átta þarna uppi

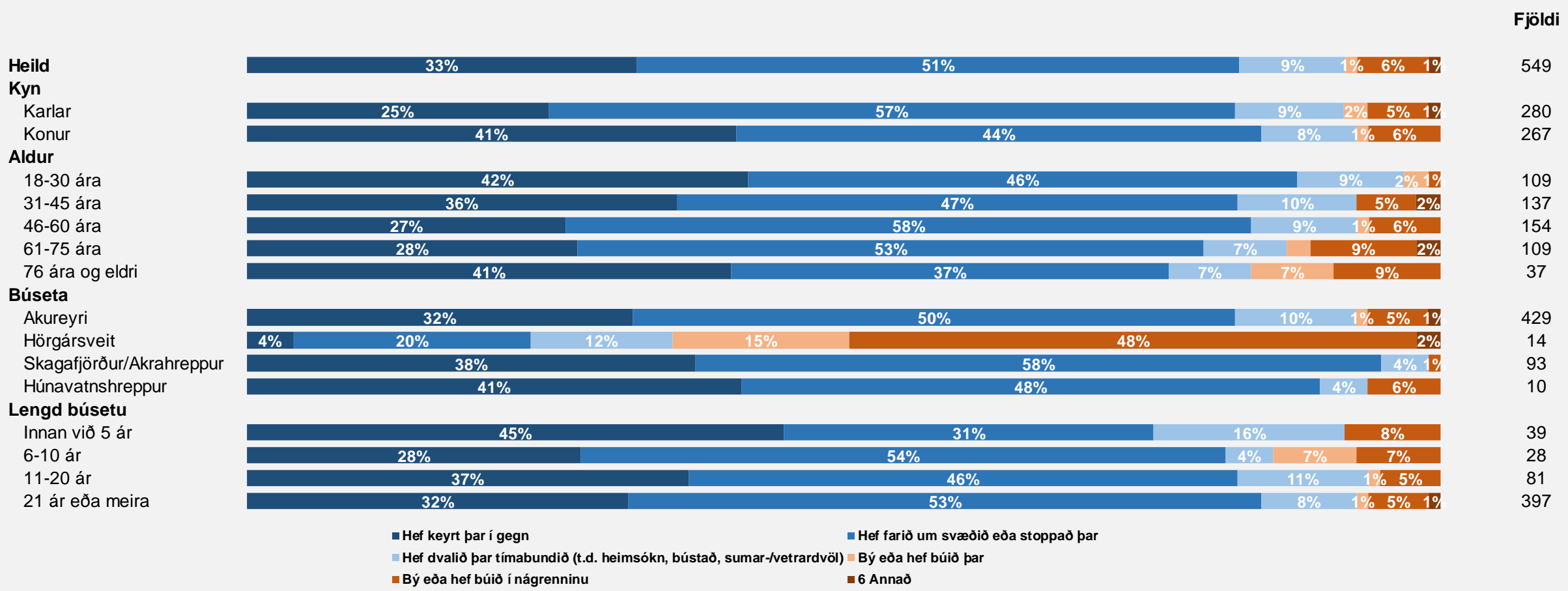
ÖXNADALUR

Hversu lítið eða mikið telur þú þig þekkja eftirfarandi svæði?



*Marktækt miðað við 5% öryggismörk. **Marktækt miðað við 1% öryggismörk. ***Marktækt miðað við 0,1% öryggismörk.

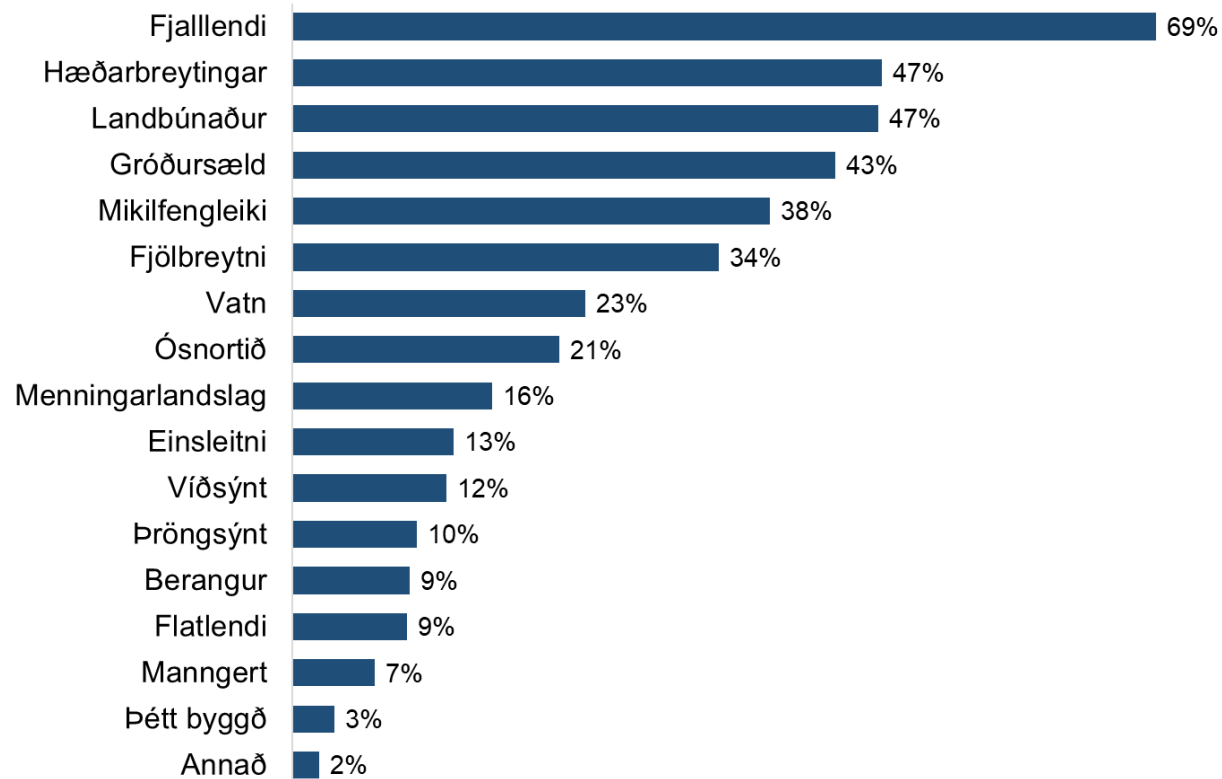
Á hvaða hátt hefur þú kynnst þessu svæði?



Hvað finnst þér einkenna landslag þessara svæða?

	Fjöldi	Hlutfall
Berangur	39	9%
Einsleitni	54	13%
Fjalllendi	290	69%
Fjölbreytni	143	34%
Flatlendi	39	9%
Gróðursæld	182	43%
Hæðarbreytingar	198	47%
Landbúnaður	197	47%
Manngert	28	7%
Menningarlandslag	67	16%
Mikilfengleiki	160	38%
Ósnortið	90	21%
Vatn	99	23%
Víðsýnt	51	12%
Þétt byggð	14	3%
Þröngsýnt	42	10%
Annað	9	2%
Fjöldi svara	1702	
Tóku afstöðu	422	
Tóku ekki afstöðu	253	
Fjöldi svarenda	675	

Í þessari spurningu máttu þátttakendur velja fleiri en einn svarmöguleika.



Telur þú einhver kennileiti vera í landslaginu á þeim svæðum sem þú þekkir og þá hver?

- Allir bæir / Hraunshöfðaskál / Hraunsvatn / Þverbrekkuvatn / Seldalur / Almennigur / Þverá
- Allt fallegt
- Auðnir
- Áin / Búskapur / Skógurinn Eyjafjarðarmegin
- Bakkasel / Bakkaselsbrekkan
- Bægisárhjúkur / Heljarskál / Bæjargil / Gljúfrabúi / Steinsstaðaskarð / Krókur / Húsárgil / Þverárhjúkur / Þverárgil / Járnhryggur / Hólafjall / Kálfaskál / Votuklettur / Hólahólar / Garðaskál / Kirkjufellsdrög / Stórilækur / Miðskriða / Glöppugil / Glöppukinnar / Nautá / Lurkasteinn / Gilshjalli / Gilsgil / Bessahlaðnaskarð / Þverbrekkuvatn / Hraundrangi / Kista / Hallok / Kisubrekka / Stallar / Hraunshöfðaskál
- Bægisárjökull (fjær) / Bægisá / Öxnadalsá / Hólarnir / Hraun / Hraundrangi / Þverárhjúkur / Glöppugil
- Bærinn Hraun / Hraundrangi
- Engimýri / Hraun / Hraunstindarnir / Bakkasel
- Falleg á / Landbúnaður / Eyðibýggð ofar
- Falleg fjallasýn
- Falleg fjöll og bæjarstæði
- Falleg fjöll t.d. Hraundrangi
- Fallegt / Búskapur / Landbúnaður
- Fallegur
- Fáir bæir í byggð og er að verða óbyggt einkanlega innan til kominn í óbyggðir
- Fjallasýn (2)
- Fjallstindarnir / Skógurinn í muna dalsins þaðan sem Davíð Stefánsson er frá eða er það ekki rétt munað
- Fjallstindarnir
- Fjöllin / Áin (2)
- Fjöllin / áin / eyðibýli og bújarðir
- Fjöllin / Gilin
- Fjöllin / Hraundrangi / Hraun
- Fjöllin / Sveitin / Tindarnir
- Fjöllin
- Flatur
- Frekar kaldur og ljótur
- Fremur þröngur dalur þar sem eru blómleg býli
- Fögur fjallasýn / Búsældarlegt / Fallegt landslag
- Gljúfrabúi / Öxnadalsá / Hraunsvatn / Hraundrangi
- Glöppa
- Gróður
- Gróðursæld og fegurð - Hraunstindar og fleira
- Gróið land
- Há fjöll (Hraundrangi og Þverbrekkufjall þar helst) / Þröngur dalur
- Há fjöll / Hörgá
- Háir hólar
- Háls / Engimýri
- Hef veitt oft í ánni og Hraunsvatni og þekki öll helstu lögbýli, hliðarár og kennileiti. Hraundrangi ber af öðrum kennileitum ásamt Þverbrekkuhjúk og Kaldbakshjúk
- Hólar / Hraun
- Hólar hálfan dalinn fylla

Telur þú einhver kennileiti vera í landslaginu á þeim svæðum sem þú þekkir og þá hver?

- Hólar / Hraundrang (2)
- Hólar / Fjöll / Hæðir / Dalir / Ár / Bæir
- Hólar / Hraun / Hraundrangi / Hraunsvatn / Gloppugil / Gilshjalli
- Hólarnir
- Hólarnir í dalnum, Hraundranginir og eitt fallegasta fjall landsins Þverbrekkufjall og falleg gljúfur og fossar sem eru í dalnum og með jökul hátt sem gnæfir yfir
- Hólarnir / Bæir / Hraundrangi / Öxnadalsá / Þverá
- Hraun (3)
- Hraun / Hraundrangi / Bægisá / Hraunsvatn
- Hraun / Hraunsvatn / Landbúnaður / Hörgá
- Hraun / Hraundrangi (2)
- Hraun og Hraundrangi / Hraunsvatn / Þverbrekkuvatn
- Hraun / Hraundrangi / Hraunsvatn / Gloppa / Vaskárdalur / Bakkasel
- Hraun / Hraunsvatn (2)
- Hraun / Þverbrekkuhjúkur / Bakkasel / Hraunsvatn
- Hraun / Engimýri / Hólar / Háls / Hraundrangi
- Hraun / Hraundrangi / Hraunsvatn / Fjallahringurinn
- Hraun / Hraundrangi / Þverbrekkuhjúkur
- Hraun / Hraundrangi (2)
- Hraun / Hraundrangi / Hraunsvatn
- Hraun / Hraunsvatn / Hrauntindar
- Hraun
- Hraundrangi með ómengað útsýni
- Hraundrangi og allt svæði þar um kring / Fallegur jökulsorfinn dalur
- Hraundrangi / Hraunhólar
- Hraundrangi / Þverbrekkuhjúkur
- Hraundrangi / Áin
- Hraundrangi / Bægisá
- Hraundrangi / Bægisá / Jónasarlundur
- Hraundrangi / Bærinn Hraun / Hraunsvatn
- Hraundrangi / Hólahólar / Geirhildargarðahraun
- Hraundrangi / Hólarnir
- Hraundrangi / Hólarnir við bæinn Hóla / Bakkaselsbrekka
- Hraundrangi / Hraun (3)
- Hraundrangi / Hraun / Hólarnir
- Hraundrangi / Hraun / Þverbrekkuhnúkur / Bakki / Kirkjusteinn / Jónasarlundur
- Hraundrangi / Hraunsvatn / Jónasarlundur
- Hraundrangi / Hraunsvatn / Þverbrekkufjall / Þverbrekkuvatn og hólar
- Hraundrangi / Hraunsvatn (3)
- Hraundrangi / Jónasarlundur
- Hraundrangi / Jónasarlundur / Hólar
- Hraundrangi / Vatn / Fallegur gróður í Staðartunguhálsi og inn dalinn
- Hraundrangi / Yfirgefin hús
- Hraundrangi / Þverbrekkufjall
- Hraundrangi / Þverbrekkuhjúkur / Miðháls / Bægisá / Bægisárdalur / Öxnadalsá
- Hraundrangi / Hólar
- Hraundrangi / Mælifellshjúkur
- Hraundrangi er gullmoli íslenskrar náttúru / Hraunsvatn er einstakt / Dalasýn frá Bakkaseli er falleg / Bærinn Hraun er þjóðargersemi
- Hraundranginn er merkilegasta kennileiti Öxnadals ásamt sögu bæjanna - bókin Fátækt fólk

Telur þú einhver kennileiti vera í landslaginu á þeim svæðum sem þú þekkir og þá hver?

- Hraundrangin / Jónas Hallgrímsson / Stórkostleg fjallasýn og útivistarsvæði
- Hraundrangi (9)
- Hraundrangi / Þverbrekkuhnjúkur
- Hraundrangi / Drangafjall / Fagranesfjall
- Hraundrangi / Háls / Hraun / Hraunsvatn / Bakkasel / Hólarnir við Hraun / Jónasarlundur
- Hraundrangi / Hólar
- Hraundrangi / Hólar / Bakkasel / Bakkaselsbrekka / Gloppa
- Hraundrangi / Hólar / Bæjarnöfnin
- Hraundrangi / Hraun / Hraunsvatn / Gloppufjall
- Hraundrangi / Jónasarundur / Hólarnir
- Hraundrangi / Þverbrekkuhnjúkur / Hraunsvatn / Þverbrekkuvatn
- Hraundrangi / Vatnsdalur / Draugadalur / Hraun / Gloppufjall / Bægisárgil / Hraunsvatn
- Hraunhólar (2)
- Hraunstindar (2)
- Hraunstindar / Fallegt fjallasýn / Ósnortið
- Hraunsvatn / Kringluvatn / Hraundrangi
- Hrauntindar / Öxnadalshólar
- Kennileiti eru mörg en skipta ekki máli í framtíðarþróun
- Kirkjufjall eða fjöllin sem eru einkennandi fyrir Öxnadal
- Krossastaðagil / Þelamörk / Vaglir / Hraunsvatn / Þverbrekkuvatn / Hraundrangi
- Landbúnaður á fremur litlum jörðum sem er þó að breytast með samruna / Bújarðir að fara úr hefðbundnum búskap í takmarkaðra not s.s. Hrossarækt
- Landbúnaður / Mikilfengleiki
- Landbúnaður / Tignarleiki / Friðsæld
- Landslagið í kring
- Landþrengsli
- Langur og leiðinlegur
- Miðhálsstaðaháls / Drangafjall / Hraundrangi / Kistu / Hraunsvatn / Þverbrekkuhnjúkur / Öxnadalsá / Seldalur
- Mikilfengleg fjallasýn / Fjallavötn / Fegurð
- Mikilfengleg fjöll / Gróðursæl býli
- Mikilfengleg fjöll / Hólarnir
- Mörg kennileiti en ég veit ekki hvað þau heita réttum nöfnum
- Stórbrotin fjallasýn
- Strjálbýlt
- Strýturnar
- Stöng
- Sveitabæirnir
- Tignarleg fjöll / Falleg bæjarstæði / Vel merkt eyðibýli / Ósnortin náttúra
- Tindarnir (2)
- Þar eru mörg kennileiti t.d. Öxnadalsá, Hraun í Öxnadal, Jónasarlundur, Hraunsvatn, Bægisá / Þjóðvegur 1 liggur um Öxnadal
- Þröngur með háum fjöllum - horfi alltaf á Hraundrangann / Fallegt
- Þverá
- Þverbrekkuhnjúkur / Hraundrangi / Hólar / Hraun / Öxnadalsá
- Þverbrekkuhnjúkur

Eru að þínu mati einhverjir áhugaverðir eða mikilvægir útsýnisstaðir/ sjónlínur innan svæðisins?

- Að Hraundranga og Þverbrekkufjalli
- Að Hrauni
- Allt svæðið (9)
- Allt – setja jarðstreng
- Allur fjallahringurinn
- Á móti Hrauni með sjónlínu að Hraundranga
- Á móts við Hraun (2)
- Á þjóðvanginum á Hrauni
- Báðum megin við veginn
- Bakkasel
- Beint á móti Hraundranga er mikið notaður útsýnisstaður
- Brött fjöll / Eyðibýli
- Dalurinn er fallegur í heild sinni
- Ef þú ferð upp á tinda fjallanna
- Ekki einn staður umfram annan en Hraundrangi er alls staðar flottur
- Ekki margir sem skipta máli
- Engir m.t.t. Blöndulínu.
- Engir mikilvægir útsýnisstaðir ef frá er talið Hraunsvatn
- Fagur fjallasalur umlíkur Öxnadal, af þeim er mikið útsýni yfir dalinn / Hraun og Hraunsvatn eru náttúruperlur í dalnum
- Finnst allir staðir eigi að fá að njóta sín og hafa óskertar sjónlínur í allar áttir
- Fjallahringurinn / Hraundrangi / Hraunsvatn / Sjónlína norður Hörgárdal / Áningarstaður í Hraunshólum til Hraundranga og norður Hörgárdalinn
- Fjallasýn
- Fjallið norðan við tindana
- Fjallshlíðin og dranginn
- Fjöll / Dalir
- Fjöllin (2)
- Fjöllin / Hraundrangi
- Frá Bakkaselsbrekkunni / Á hæðunum innan við Þverá / Niður við Bægisá
- Frá leið upp að Hraunsvatni
- Fullt af þeim
- Hólar / Hraundrangi
- Hraun (2)
- Hraundrangi (5)
- Hraun í Öxnadal og önnur falleg fjöll
- Hraun í Öxnadal / Öxnadalshólar
- Hraun / Háls
- Hraun / Hraundrangi (2)
- Hraun / Leiðin að Hraunsvatni
- Hraundrangi blasir við frá Engimýri
- Hraundrangi er sérstakur
- Hraundrangi fyrir ofan bæinn Hraun,
- Hraundrangi / Hólar / Fagranes / Bakkasel
- Hraundrangi og 360 gráður þar út frá
- Hraundrangi / Hólarnir við Háls
- Hraundrangi / Hraun
- Hraundrangi og út fjörð til Kaldbaks – sér í lagi að kvöldi til / Inn fjörðinn séð er fjallasýn stórbrotin
- Hraundrangi og fjallið á móti / Fossinn fyrir ofan Hóla / Hraunsvatn
- Hraundrangi / Hraunsvatn / Þverbrekkuhjúkur / Jónasarlundur / Bægisárgilið
- Hraundrangi / Sýnin fram dalinn eins og hann blasir við t.d. frá Gásum

Eru að þínu mati einhverjir áhugaverðir eða mikilvægir útsýnisstaðir/ sjónlínur innan svæðisins?

- Hraundrangi / Fjöllin / Menningarverðmæti t.d. allar gömlu húsatóftirnar
- Hraunsvatn
- Hraunsvatn / Hraun
- Hrauntindar / Hraunhólarnir
- Hæðin við Bægisá
- Inn Bægisárdal / Fram Öxnadalinn / Í kringum Hraun og Hraundranga
- Í grennd við Hraun
- Í kringum Hraun og Hraundranga
- Í kringum Hraun og víðar
- Íslenskt landslag og fjallasýn er alltaf áhugavert
- Já margir
- Já en þekki ekki nöfnin
- Nokkrir
- Nokkrir móts við Hraun
- Plan gengt Hraundranga
- Sérstaklega Hraundrangi
- Sjónlínan að Hraundranga
- Skógurinn / Hraun / Hraunsvatn
- Staðartunguháls / Þverbrekkuhjúkur / Gilnhjúkur
- Strýturnar / Hraun / Hraunsvatn
- Svæðið allt fallet og víðsýnt
- Svæðið í kringum Hraundranga
- Sýn að Hraundranga
- Til dæmis af hálsinum milli Hóla og Engimýrar
- Tignarleg fjöll með lifandi á
- Umhverfi Hrauns og Háls / Hraundrangi og allt þar í kring
- Umhverfi Hrauns – yfir hólana og klettana
- Undir klettinum fræga
- Upp á leið að Hraunsvatni
- Upp frá Hrauni
- Upp með Krossastaðagilinu
- Hraundrangi og í raun fjallasýn mikil beggja vegna dals / Afleitt að fara þar í geng - Hörgárdalsheiði skárri
- Út dalinn / Seldalur / Hólahólar / Hraundrangi
- Útsýni norður dalinn frá hæsta hluta í hólunum / Þegar farið er til norðurs og frá sama stað útsýn að Hraundraganum og nálægum fjöllum
- Útsýni til Hraundranga
- Útsýnisstaðurinn á móti Hraundranga
- Um allan dalinn er stórkostlegt að horfa í allar áttir
- Vestur til Hraundranga
- Við hóla
- Við Hraunsvatn
- Við súlurnar auðvitað
- Yfirsýn yfir Hraun, Hraundranga og fjöllin
- Það er enginn einn einstakur staður heldur landið sjálf
- Þar sem horft er til Hraundranga
- Þröngt og allt útsýni undir
- Þverbrekkuhjúkur og allur fjallahringur dalsins / Hraunsvatn
- Öxnadalur eins og hann leggur sig er áhugaverður og mikilvægur
- Öxnadalur í heild fallegur og vegna þrengsla eru línur alltaf í sjónlínu

Er eitthvað í landslaginu sem þú telur að gefi landslagi þeirra svæða sem þú þekkir aukið gildi?

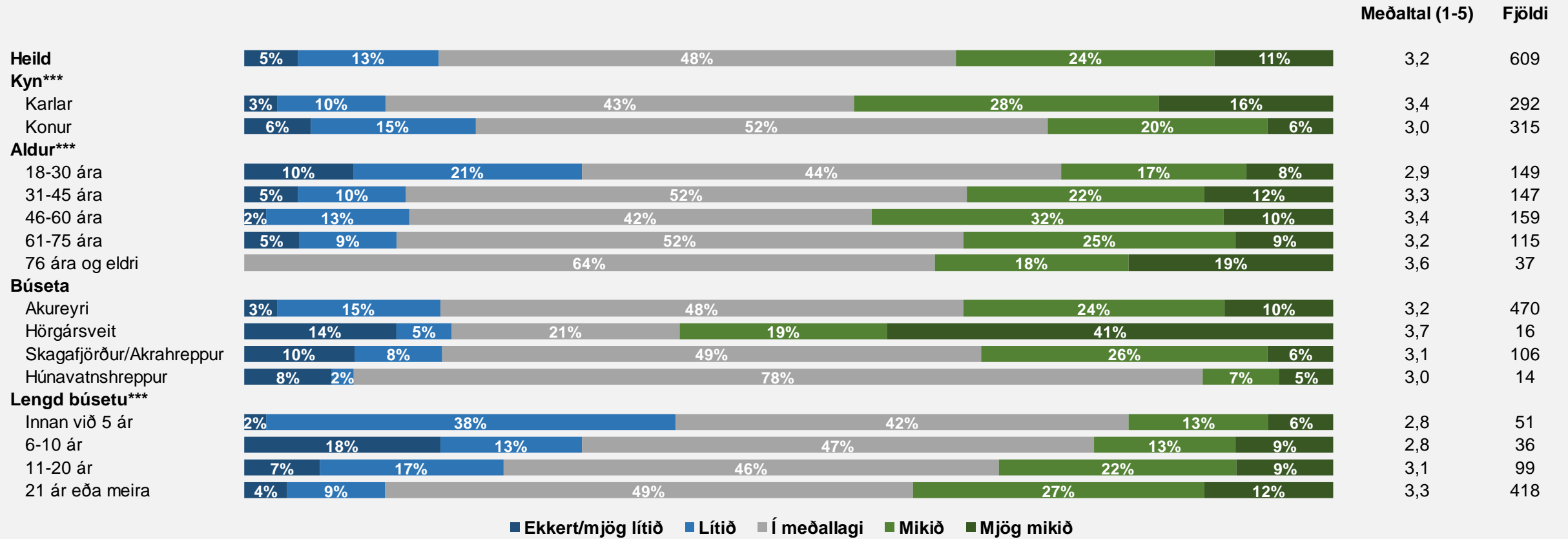
- Að horfa inn fjörðinn á björtum degi og sjá fjallið sem er innarlega fyrir miðju / Útsýni við Hraun og við útsýnisstað nálægt Hrauni
- Allt svæðið
- Margbreytileiki í landslagi / Falleg bæjarstæði
- Berjamó
- Búsæld
- Byggð
- Einkar fallegur dalur sem blasir við öllum sem fara þar um þjóðveg 1
- Einstakt landslag / Menningarstaður
- Falleg fjöll / Hraundrangi
- Fallegt að sjá drangann / Fjallasýn
- Fallegt útsýni / Berjaland / Ósnortin náttúra
- Fallegt landslag / Flott sólarlag
- Fjallahringurinn / Hraundrangi / Hraunsvatn / Hólarnir
- Fjallasýn (4)
- Fjallasýnin / Eyðibýli innar
- Fjallstopparnir
- Fjöll á báða bóga / Umvefjandi víðátta
- Fjöll / Áin / Ósnortið
- Fjöll / Hraundrangi / Eyðibýli / Áin
- Fjöllin
- Fjöllin / Áin / Hraundrangi
- Fjöllin í kring
- Fjöllin / Sveitin / Landbúnaður / Hraundrangi / Ræktunarland / Náttúran / Skógræktin
- Fjöllin / Þröngur dalur / Fátt um tré
- Gróinn / Aukin skógrækt
- Gæti truflað upplifun af Hólahólunum og Hraundranganum
- Gömul eyðibýli hafa fyrir mig sérstakan sjarma
- Há fjöll / Fæðingarstaður Jónasar Hallgrímssonar
- Háir fjallgarðar
- Hraundrangi / Fjallið og landslagið ofan við Hraun og Háls / Fegurð og tengslin við Jónas Hallgrímsson
- Hraun / Hraundrangi / Hólar / Fagranes
- Hraun í Öxnadal / Fjöllin
- Hraun í Öxnadal og önnur falleg fjöll / Fallegt að sjá ána liðast um dalinn
- Hraun / Hraundrangi / Hraunsvatn
- Hraun / Hraundrangi / Fjöllin
- Hraun / Hraunsvatn
- Hraun / Jónas Hallgrímssonar
- Hraundrangi (7)
- Hraundrangi / Náttúruperla
- Hraundrangi / Alveg einstök fjöll / Falleg sveit
- Hraundrangi / Hólarnir fyrir innan miðjan dalinn
- Hraundrangi / Mikilfengleiki
- Hraundrangi og fleira í útsýninu
- Hraundrangi / Ósnortin náttúra / Berjaland / Mikilvægt ræktunarland fyrir landbúnaðinn
- Hraunsvatn - mjög gaman að ganga upp að því og hringinn í kring / Þverbrekkuvatn
- Hraunsvatn / Hraundrangi / Náttúrufegurð
- Hrein náttúra / Flott landslag / Óspillt náttúra
- Hrikaleg fjöll / Gott veiðiland / Ósnortin náttúra

Er eitthvað í landslaginu sem þú telur að gefi landslagi þeirra svæða sem þú þekkir aukið gildi?

- Hraundrangi / Hraunsvatn
- Hæðarbreytingar / Myndanir í fjöllum
- Þar eru menningarlega og landslagslega mjög merkilegir hlutir
- Jónasarlundur
- Jónas Hallgrímsson
- Jónas Hallgrímsson / Berjaland / Veiði í Hraunsvatni
- Jónas Hallgrímsson / Hraundrangi
- Kunnugleiki / Fegurð / Mikilfengleg fjöll
- Landbúnaðarland / Stórbrotin náttúra / Fjallasýn
- Landbúnaður / Göngu og útivistarsvæði / Mikið farið í Miðhálsstaðaskóg / Hraunsvatn er einstök útivistarperla og vinsæl
- Línan ætti að vera sem næst fjallinu austanvert
- Mikil og fögur fjallasýn
- Mikilfengleg fjallasýn
- Mikilfengleg fjöll
- Mikilfengleg fjöll og gil
- Mikilfengleg fjöll og náttúra
- Mikilfengleg fjöll / Ósnortin náttúra
- Mikilfenglegt landslag / Sjávarsýn og sólarlag / Gjöfult landbúnaðarland og berjaland / Ósnortin náttúra
- Mikilvægt landbúnaðar og dýrarækt (hrossa) / Falleg náttúra og mikilfenglegt landsvæði
- Mikilvægt ræktunarland / Mjög falleg náttúra
- Mikilfengleg fjallasýn / Fallegt umhverfi
- Minningin um Jónas - hlýnar alltaf í huga þegar ég fer um og minnst kvæða Jónasar Hallgrímssonar
- Ósnortin náttúra
- Ósnortin náttúra / Mikilvægt ræktunarland / Mikilfengleg fjöll
- Ósnortin náttúra er mjög mikils virði þegar ferðast er um landsbyggðina
- Sé þetta sem heild
- Stórbrotin fjöll
- Stórfengleg fjallasýn / Hraunshólar / Hraunsvatn / Menningarsaga og þjóðarskald gera venjulegt landslag að verðmætum
- Stórfengleg fjöll
- Stórfenglegt landslag
- Stórlega vanmetin náttúruperla með Hraundranga, Hraunsvatn og dalinn inn af Bakkaseli í lykilhlutverkum
- Stöng
- Svæðið allt mjög fallegt, gróið og mikilfenglegt / Hnjúkurinn gríðarlega fallegt kennileiti
- Svæðið í heild sinni stórfenglegt yfir að líta
- Tignarleg fjöll / Erfið færð á veturnum
- Undrafegurð hjá Hrauni / Hraundrangi bæði fallegur og hrikalegur
- Veiði / Berjaland
- Víðfeðmi
- Þróngur
- Þverbrekkuhnjúkur
- Öxá farvegurinn og einstaklega fallegur jökulsorfinn dalur og auðvitað Hraundranga sem eru stærsti einkenni
- Öxnadalsmegineldstöðin með miðju nálægt Engimýri gefur svæðinu mikilfengleik og lit

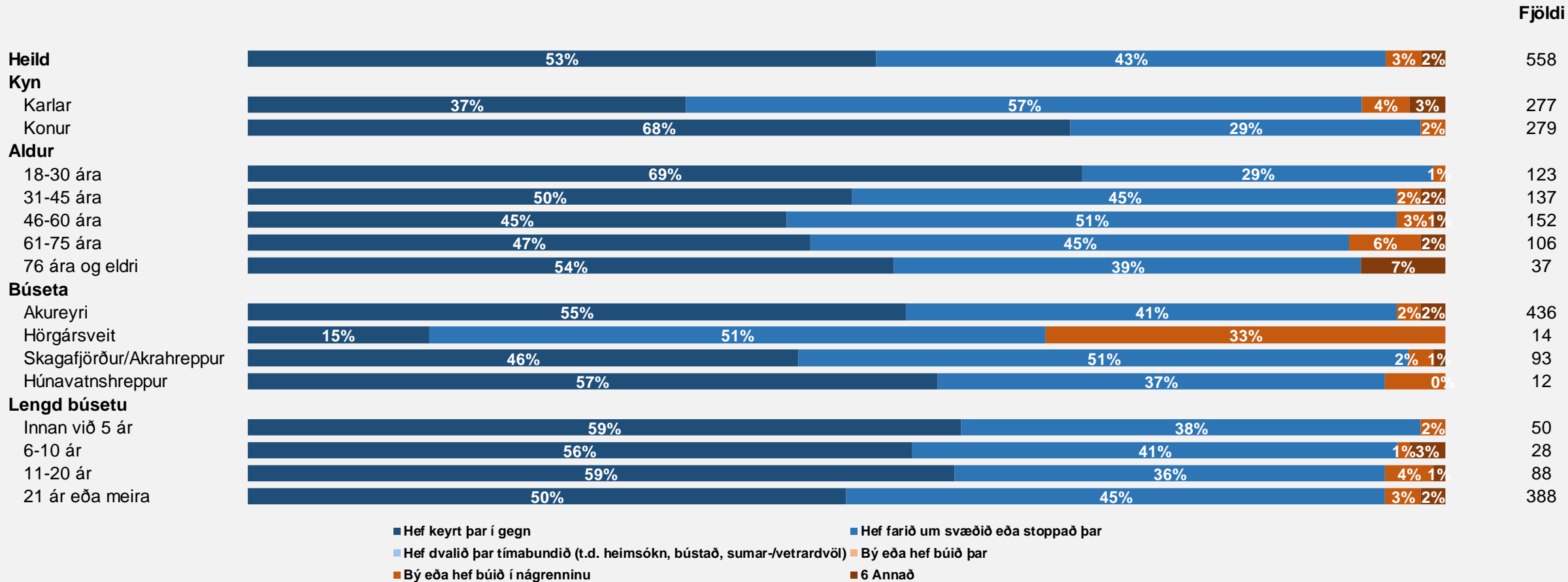
ÖXNADALSHEIÐI

Hversu lítið eða mikið telur þú þig þekkja eftirfarandi svæði?



*Marktækt miðað við 5% öryggismörk. **Marktækt miðað við 1% öryggismörk. ***Marktækt miðað við 0,1% öryggismörk.

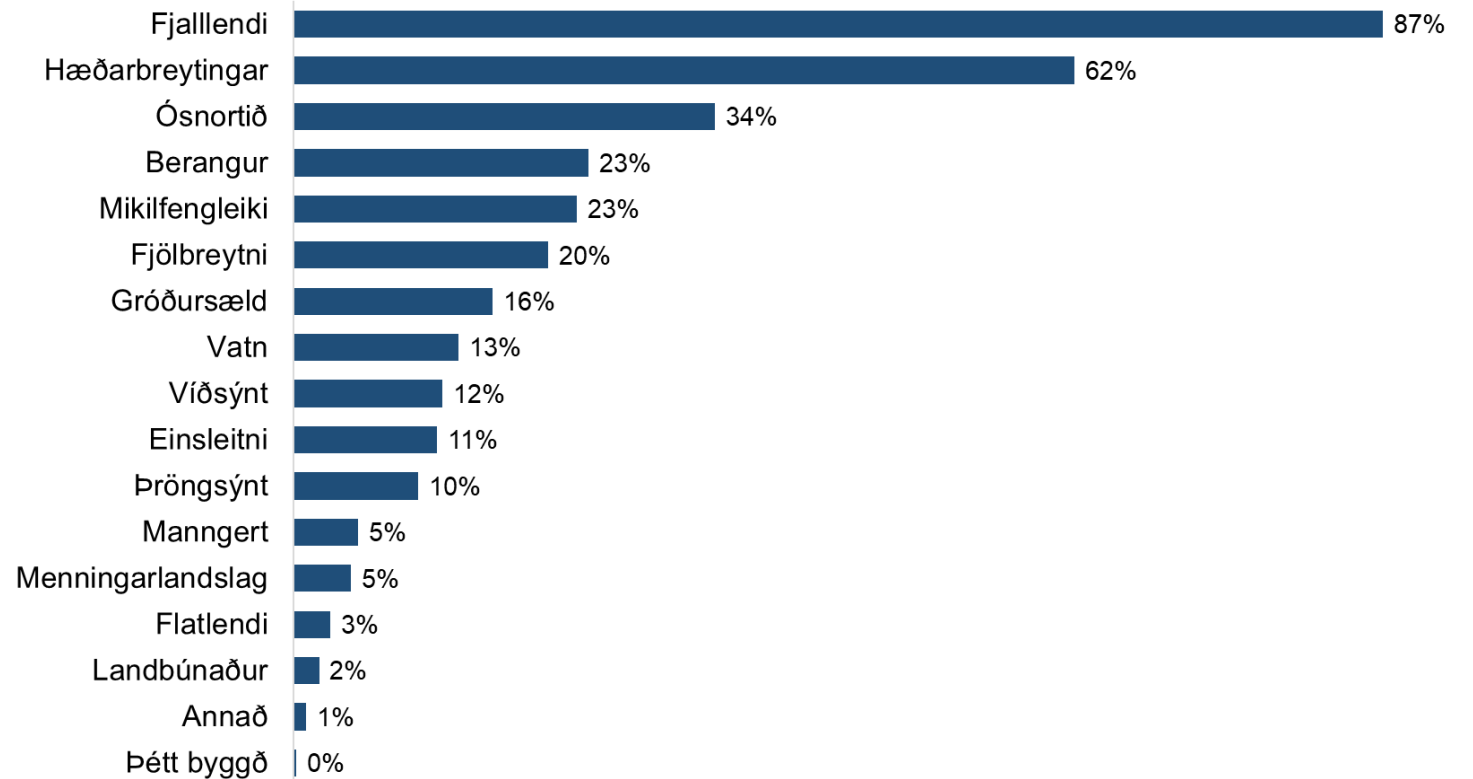
Á hvaða hátt hefur þú kynnst þessu svæði?



Hvað finnst þér einkenna landslag þessara svæða?

	Fjöldi	Hlutfall
Berangur	102	23%
Einsleitni	50	11%
Fjalllendi	378	87%
Fjölbreytni	88	20%
Flatlendi	12	3%
Gróðursæld	69	16%
Hæðarbreytingar	271	62%
Landbúnaður	9	2%
Manngert	22	5%
Menningarlandslag	20	5%
Mikilfengleiki	98	23%
Ósnortið	146	34%
Vatn	57	13%
Víðsýnt	52	12%
Þétt byggð	1	0%
Þröngsýnt	43	10%
Annað	4	1%
Fjöldi svara	1422	
Tóku afstöðu	436	
Tóku ekki afstöðu	239	
Fjöldi svarenda	675	

Í þessari spurningu máttu þátttakendur velja fleiri en einn svarmöguleika.



Telur þú einhver kennileiti vera í landslaginu á þeim svæðum sem þú þekkir og þá hver?

- Allt fallett
- Auðn
- Áin (3)
- Áin / Fjöllin
- Áin / Vegurinn / Fjöllin
- Bakkasel (2)
- Bakkasel / Endurvarpsstöð
- Bakkasel / Grjótá / Giljareitur
- Bakkasel / Nýjabæjarfjall
- Bakkaselsbrekka (3)
- Bakkaselsbrekka / Giljareitir
- Bakkaselsbrekkan / Giljareitir / Klifið
- Bakkaselsbrekka / Klifið / Giljareitir / Skógarhlíðin
- Berangur
- Berangur / Einsleitni
- Biskupsflöt
- Brattabrekka
- Brekka
- Breytilegt landslag
- Djúp gil
- Djúp gil / Þröngt landslag
- Þröng heiði
- Engimýri
- Einstakt fjalllendi / Gönguleið niður í gil og þvergil af því
- Einkennalítill / Bakkaselsbrekka
- Fallett landslag

- Falleg tignarleg fjöllin / Sumarhagar
- Fallett / Fé að sumri ósnortið af ræktun
- Fallegur fjallvegur
- Fjalllendi / Veðrabreytingar
- Fjalllendi þar sem vegur 1 liggur í gegn með tilheyrandi umferð
- Fjalllendi / Giljareitur / Krókárgil
- Fjalllendi
- Fjallvegur / Mikilfengleg fjöll þegar komið er að Bakkaselsbrekku
- Fjöll (2)
- Fjöll allt hring / Dalir hér og þar sem liggja um allt þarna
- Fjöll / Hálendisgróður
- Fjöll / Dalir / Ár
- Fjöll / Ósnortið umhverfi / Friður / Kyrrð
- Fjöllin (2)
- Fjöllin / Kaldbaksdalur / Giljareitur
- Fjöllin svo sem Tryppaskál / Skógræktin í Miðhálsstaðaskógi
- Fjöllin / Bakkaselsbrekka
- Flói / Giljareitir / Kaldbaksdalur / Bakkaselsbrekka / Biskupsbrekka
- Flói / Grjótá / Grjótárdalur / Kaldbaksdalur / Reiðgil / Giljareitir
- Gil (2)
- Gil í nágrenni áningarstaðar á vesturhluta heiðarinnar þar sem tvær ár mætast
- Gil / Fjöll / Ár / Lækir
- Gildrög
- Gilið er áberandi kennileiti og dalirnir inn af heiðinni / Bærinn Bakkasel er einkennandi kennileiti
- Gilið / Fossinn

Telur þú einhver kennileiti vera í landslaginu á þeim svæðum sem þú þekkir og þá hver?

- Giljareitir (6)
- Giljareitir / Grjótá
- Gljúfur
- Gott að koma norður
- Grindarhliðið sem var og svo endurvarpsstöðin
- Grjótá (2)
- Grjótá / Tryppalág / Flói
- Grjótá / Giljareitir
- Grjótá / Reiðgil / Skógarhlíð / Krókárdalur / Kaldbaksdalur / Flói
- Grjótárdalur
- Grjótárhjúkur
- Grjótárhjúkur / Tryppaskál / Heiðará
- Gróður
- Grundirnar
- Grösugt skarð
- Hátt
- Há fjöll
- Hef gengið þar um og þekki Króká og Heiðará / Gilin eru helstu kennileiti auk fjallanna - Grjótárhjúkur sérstaklega
- Heiðará og gil hennar / Giljareitir
- Heiðará / Tryppaskál / Sesseljubúð (áður)
- Heiðarfjall / Kaldbakshjúkur / Giljareitir
- Heiði / Árfarvegur
- Heiði / Á / Fjöll
- Hraun
- Hraun / Hraundrangi / Hólarnir
- Kaldbaksdalur
- Kaldbaksdalur - útsýni inn í/yfir Skagafjörð
- Kaldbaksdalur / Reiðhjúkur
- Kaldbaksdalur / Skriðurnar
- Kaldbaksdalur / Fúlukinnaranninn / Hvítu lækirnir / Krókárdalur og öll hans fegurð
- Kaldbaksdalur / Grjótárdalur / Krókárdalur
- Kaldbaksdalur / Kinnar / Klif / Reiðgil
- Kennileiti eru mörg en skipta ekki máli í framtíðarþróun
- Keyri 2 til 4 yfir - ekkert sérstakt
- Kinnafjall
- Kinnar
- Kolbeinsdalur / Giljareitir
- Krókárdalur
- Krókárdalur / Krókárdalsgil
- Landslagið
- Landsvæði sem er aðeins nýtt í þágu samgöngumála hefur fáa eða enga kosti
- Loftnet
- Man ekki eftir hvað dalurinn heitir sem liggur í suður (?) - rosalega fallegur dalur
- Man ekki örnefni en þar sem göngubrú er yfir ána þar sem tvær ár mætast - þar sem áður var Sesseljubúð
- Minnisvarði við Sesseljubúð / Kaldidalur
- Norðurá með bröttum gljúfrum
- Norðurá / Fjöllin
- Ósnortið fjallendi
- Óspillt náttúra

Telur þú einhver kennileiti vera í landslaginu á þeim svæðum sem þú þekkir og þá hver?

- Reiðgil
- Seldalur / Sesseljubúð
- Sesseljubúð
- Sesseljubúð / Bakkaselsbrekka
- Sjá yfir
- Steinninn við Sesseljubúð / Bakkasel / Bakkaselsbrekka
- Tryppaskál
- Tvö eyðibýli / Oddhvössu tindarnir
- Vegurinn hátt uppi
- Vegurinn / Fjöllin
- Þar sem Sesseljubúð var
- Þekki heiðina vel og mörg kennileiti þar
- Þrengslin

Eru að þínu mati einhverjir áhugaverðir eða mikilvægir útsýnisstaðir/ sjónlínur innan svæðisins?

- Af Öxnadalshéiði sér yfir dalinn og af fjöllum beggja vegna dalsins er fagurt útsýni, t.d. frá Hrauni í Öxnadal.
- Allan hringinn
- Allt svæðið (3)
- Allt svæðið er sérstakt - plægja línu
- Á brún Bakkaselsbrekku
- Á heiðabrún út Öxnadal
- Áningarstaðurinn í Skógarhlíð
- Áningarstaðurinn við veginn - skemmtilegur staður við ána
- Bakkaselsbrekka (2)
- Bakkaselsbrekka efst / Klifið / Giljareitirnir
- Bakkaselsbrekkubrún
- Brekkubrún / Bakkaselsbrekku norður Öxnadal - áningarstaður við þjóðveg
- Bæði þegar komið er á austurbrún heiðarinnar þá breiðir dalurinn út faðminn einnig þegar komið vestur af heiðinni og dalurinn tekur hlýlega á móti ferðalöngum
- Dalurinn sem liggur suður
- Efst í Bakkaselsbrekkunni niður dalinn og við áningarstaðinn við Króká
- Efst í Bakkaselsbrekku
- Efst í Bakkaselsbrekku og 360 gráður þar út frá
- Ekki lengur frá veginum en örugglega víða ofar í fjöllum
- Engir m.t.t. Blöndulínu.
- Fallegt ósnortin fjallaásýnd
- Finnst allir staðir eigi að fá að njóta sín og hafa óskertar sjónlínur í allar áttir
- Fjallahringurinn
- Fjöll / Gildrög
- Fjöll / Heiðarbrún
- Fjöllin / Á / Lækir / Gil
- Giljareitir (2)
- Heiðin sjálf / Bakkaselsbrekka
- Horft inn á heiðina og af heiðinni niður í Öxnadal
- Í norður
- Já allt - setja jarðstreng
- Já á nokkrum stöðum vissulega þegar nær dregur Skagafirði
- Já fullt af þeim
- Já íslenskt landslag og fjallasýn er alltaf áhugavert
- Já nokkrir
- Já en þekki ekki nöfnin
- Kaldbaksdalur / Krókárdalsgilið
- Kaldbakshnjúkur / Grjótárhnjúkur
- Nei helst háheiðin
- Nei ekki neitt sem ein lína myndi skemma
- Nei en þar er þröngt
- Niður brekkur í báðar áttir
- Nokkrir
- Ósnortin náttúra sem mest án lagnalína
- Séð frá flóanum og niður í Öxnadal, ganga upp að Þverbrekkuvatni og Hraunsvatni
- Sjónlínan af heiðinni og til norðurs
- Svæðið allt fallegt og víðsýnt
- Svæðið vestan þjóðvegarins
- Til norðausturs og suðvesturs af heiðinni
- Upp á Kinnafjalli

Eru að þínu mati einhverjir áhugaverðir eða mikilvægir útsýnisstaðir/ sjónlínur innan svæðisins?

- Útskotið yfir ánni (bílastæðið)
- Útsýnisstaður á móts við Krókárdal
- Að vestanverðu eru fallegir klettur og gönguleiðir
- Við bílastæði þar sem er gönguleið niður að Heiðará
- Við endurvarpssendinn
- Við gillið þar sem brúin er yfir ána
- Yfir og ofan í gillið
- Þar eru há og falleg fjöll
- Þar sem Sesseljubúð var við áningarplanið
- Þegar hallar til vesturs og opnast víðara svið og þá er komið nyrst á heiðina og sér til Norðurárdals
- Þegar horft er niður af heiðinni niður í Öxnadal
- Þegar komið er fram af heiðinni að austan
- Þegar þú tekur beygjuna efst og niður í Öxnadal eru góðar sjónlínur norður og suður. Einnig þegar maður kemur niður í Norðurárdalinn
- Þegar komið er upp Bakkaselsbrekku og horfir út dalinn
- Þröngt er um sýn en fallegar rjúpnalendur
- Öll heiðin (2)

Er eitthvað í landslaginu sem þú telur að gefi landslagi þeirra svæða sem þú þekkir aukið gildi?

- Allt svæðið
- Bakkasel og háheiðin á stóran þátt í samgöngusögunni
- Best komin í göng
- Djúp gil - hrikalegt
- Dulúð
- Erfið á veturna en falleg á sumrin
- Falleg fjöll
- Falleg fjöll og umhverfið í kringum ána
- Falleg gil
- Fallegt að sjá ána
- Fallegur fjallvegur á góðum degi / Ósnortin náttúra
- Fallegt landslag / Ósnortin náttúra víða
- Fátt
- Fegurð
- Fjallasýn (2)
- Fjallendi
- Fjallvegur en samt falleg náttúra / Litir í árgilinu / Nálægð við ána / Erfið vetrarveður
- Fjölbreytt landslag
- Fjölbreyttar gönguleiðir
- Gildrög
- Gilin í Króká og Heiðará / Kaldbakshnjúkur / Eilífar rollur Skagafjarðar megin
- Gilin / Gróður
- Giljareitir / Sagan
- Giljareitir (2)
- Giljareitir - t.d. ljóð Davíðs Stefánssonar
- Há fjöll / Heiðarland
- Hálfgerð eyðimörk
- Hátt vegstæði
- Hin ósnortna náttúra
- Hraundrangi
- Hrein náttúra / Flott landslag / Óspillt náttúra
- Í góðu veðri er fallegt að keyra á milli fjalla
- Kaldbaksdalur - vegna útivistar
- Kinnafjall
- Kunnugleiki
- Leynir á sér sem útivistarsvæði / Mikil rjúpnaveiði / Gilið mikilfenglegt / Ósnert að verulegu leyti
- Mikil fjöll / Margir smáfossar / Að öðru leiti óspennandi
- Mikilfengleg fjöll
- Mikilfengleg fjöll / Elska máttúruna
- Mikilfengleg fjöll / Ósnortin náttúra
- Mikilfengleg fjöll / Sólarlagssýn / Gott beutiland / Vetrarparadís
- Mikilfengleg fjöll og gil sem á rennur eftir setur sterkan svip á heiðina og þar um liggur þjóðvegur 1
- Mikil fjöll
- Ósnortið
- Ósnortið fjallendi
- Ósnortið land með fallegu gili
- Ósnortin náttúra (2)
- Ósnortin náttúra / Fjöllin / Engin tré

Er eitthvað í landslaginu sem þú telur að gefi landslagi þeirra svæða sem þú þekkir aukið gildi?

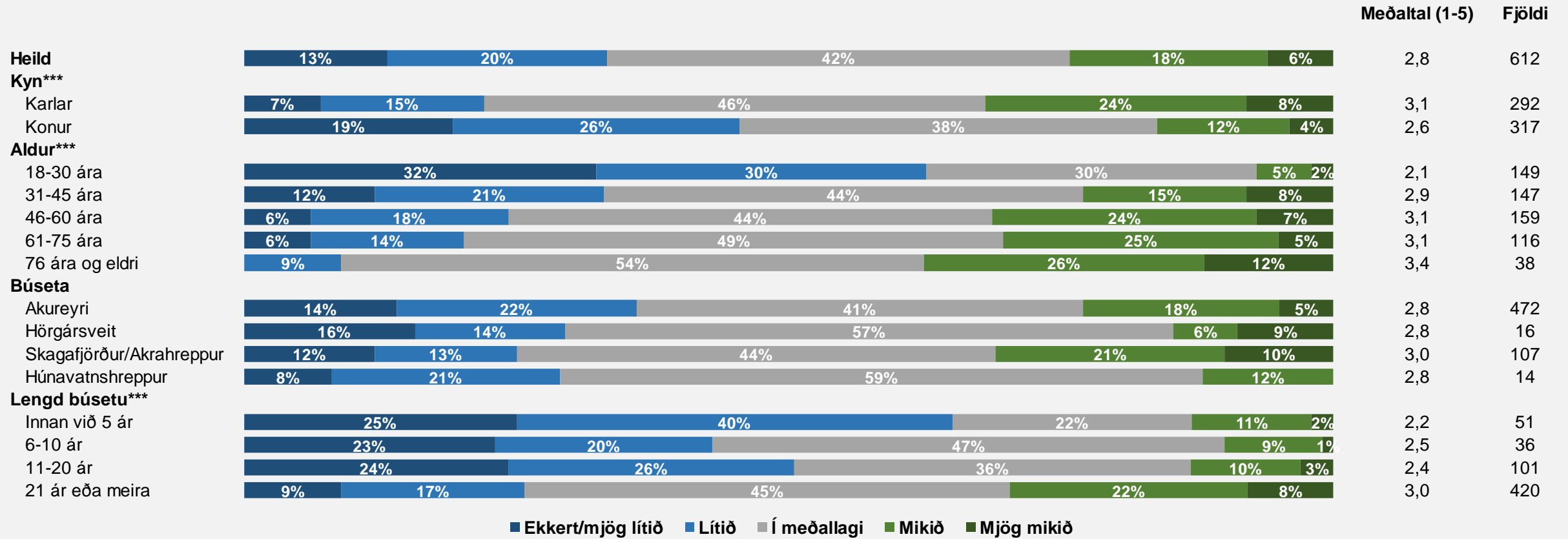
- Allt svæðið
- Bakkasel og háheiðin á stóran þátt í samgöngusögunni
- Best komin í göng
- Djúp gil - hrikalegt
- Dulúð
- Erfið á veturna en falleg á sumrin
- Falleg fjöll
- Falleg fjöll og umhverfið í kringum ána
- Falleg gil
- Fallegt að sjá ána
- Fallegur fjallvegur á góðum degi / Ósnortin náttúra
- Fallegt landslag / Ósnortin náttúra víða
- Fátt
- Fegurð
- Fjallasýn (2)
- Fjallendi
- Fjallvegur en samt falleg náttúra / Litir í árgilinu / Nálægð við ána / Erfið vetrarveður
- Fjölbreytt landslag
- Fjölbreyttar gönguleiðir
- Gildrög
- Gilin í Króká og Heiðará / Kaldbakshnjúkur / Eilífar rollur Skagafjarðar megin
- Giljareitir / Sagan
- Giljareitir (2)
- Giljareitir - t.d. ljóð Davíðs Stefánssonar
- Há fjöll / Heiðarland
- Hálfgerð eyðimörk
- Hátt vegstæði
- Hin ósnortna náttúra
- Hraundrangi
- Hrein náttúra / Flott landslag / Óspillt náttúra
- Í góðu veðri er fallegt að keyra á milli fjalla
- Kaldbaksdalur - vegna útivistar
- Kinnafjall
- Kunnugleiki
- Leynir á sér sem útivistarsvæði / Mikil rjúpnaveiði / Gilið mikilfenglegt / Ósnert að verulegu leyti
- Mikil fjöll / Margir smáfossar / Að öðru leiti óspennandi
- Mikilfengleg fjöll
- Mikilfengleg fjöll / Elska máttúruna
- Mikilfengleg fjöll / Ósnortin náttúra
- Mikilfengleg fjöll / Sólarlagssýn / Gott beitiand / Vetrarparadís
- Mikilfengleg fjöll og gil sem á rennur eftir setur sterkan svip á heiðina og þar um liggur þjóðvegur 1
- Mikil fjöll
- Ósnortið
- Ósnortið fjallendi
- Ósnortið land með fallegu gili
- Ósnortin náttúra (2)
- Ósnortin náttúra / Fjöllin / Engin tré

Er eitthvað í landslaginu sem þú telur að gefi landslagi þeirra svæða sem þú þekkir aukið gildi?

- Ósnortin náttúran er stórkostleg - gömlu vegarstæðin sem ennþá sjást eru mjög áhugaverð
- Ósnortin náttúra er mjög mikils virði þegar ferðast er um landsbyggðina
- Sé þetta sem heild
- Stoppaði stundum hjá Sesseljubúð í gamla daga og naut friðar sem þar ríkti
- Stórbrotið
- Sumstaðar fallett að horfa upp í fjöllin / Þröngsýnt
- Svæðið allt mjög fallett, gróið og mikilfenglegt
- Svæðið í heild sinni stórfenglegt yfir að líta
- Svæðin sjálf í öllum sínum fjölbreytileika frá einum árstíma til annars / Maður bútar ekki náttúruna niður eins og púsl
- Útsýni þegar keyrt er niður heiðina beggja megin
- Það er öllum sama um útsýni hér - maður vill bara komast lifandi yfir þessa heiði

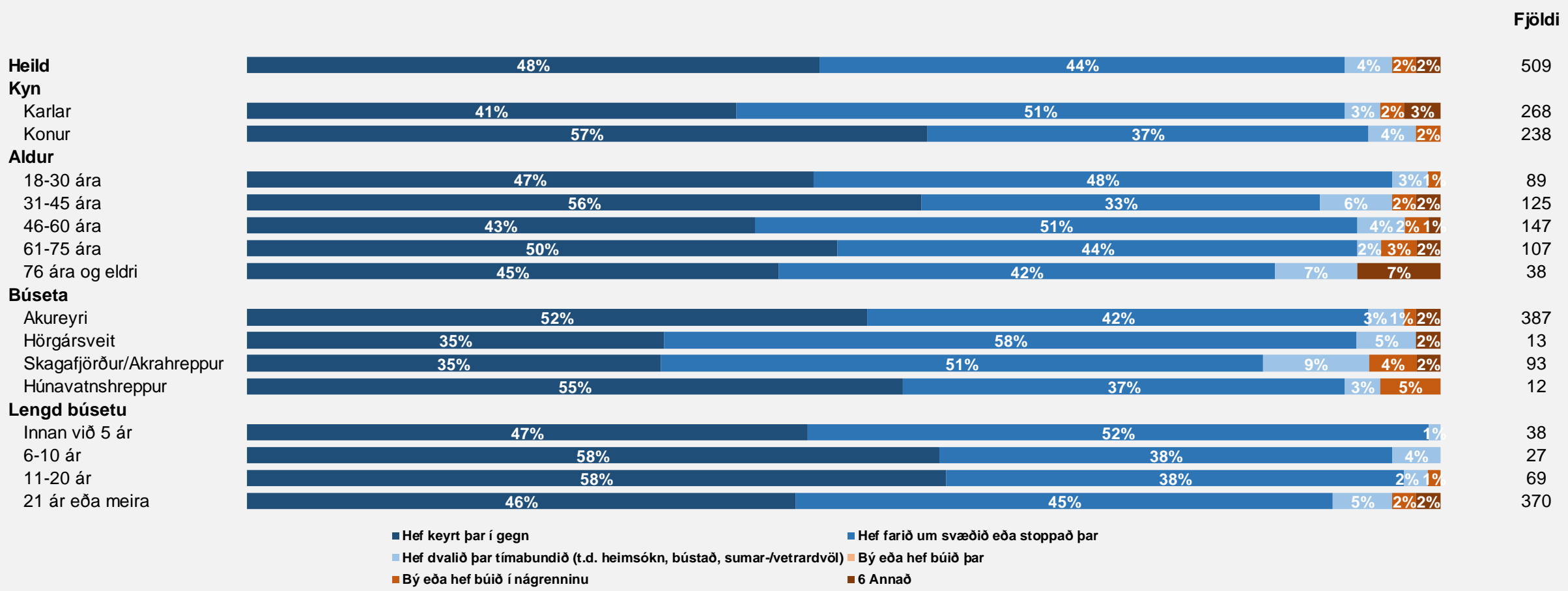
NORÐURÁRDALUR

Hversu lítið eða mikið telur þú þig þekkja eftirfarandi svæði?



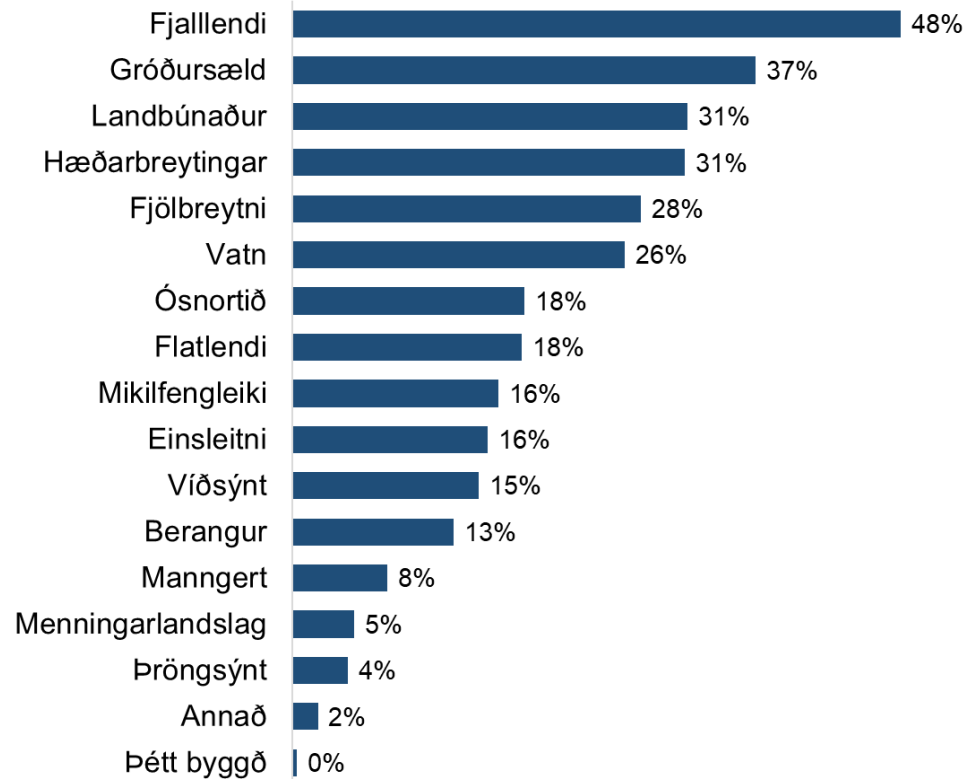
*Marktækt miðað við 5% öryggismörk. **Marktækt miðað við 1% öryggismörk. ***Marktækt miðað við 0,1% öryggismörk.

Á hvaða hátt hefur þú kynnst þessu svæði?



Hvað finnst þér einkenna landslag þessara svæða?

	Fjöldi	Hlutfall
Berangur	49	13%
Einsleitni	59	16%
Fjalllendi	184	48%
Fjölbreytni	105	28%
Flatlendi	69	18%
Gróðursæld	140	37%
Hæðarbreytingar	119	31%
Landbúnaður	119	31%
Manngert	29	8%
Menningarlandslag	19	5%
Mikilfengleiki	62	16%
Ósnortið	70	18%
Vatn	100	26%
Víðsýnt	56	15%
Þétt byggð	1	0%
Þröngsýnt	17	4%
Annað	8	2%
Fjöldi svara	1206	
Tóku afstöðu	381	
Tóku ekki afstöðu	295	
Fjöldi svarenda	675	



Í þessari spurningu máttu þátttakendur velja fleiri en einn svarmöguleika.

Telur þú einhver kennileiti vera í landslaginu á þeim svæðum sem þú þekkir og þá hver?

- Áin / Fjöllin
- Allt fallegt
- Áin á eyrunum
- Áin / Hlíðin
- Áin / Gljúfrin
- Áin / Skógræktin
- Árfarvegur
- Beinn vegur
- Berangur
- Bjartur / Vítt til fjalla
- Blönduhlíð / Héraðsvötn / Silfrastaðir / Bóla / Bólugil
- Borgargerði
- Bóla
- Bóla / Norðurá
- Bóla og draugasögurnar - útsýni yfir fallegasta fjörð landsins
- Bólugil / Silfrastaðir / Norðurá / Fremri-Kot
- Brekkur / Gróður
- Bæir
- Bæir / Kotárgil / Skeljungshöfði / Norðurá / Egilsá
- Bærinn
- Dalur umvafin fjöllum / Landbúnaðarsvæði
- Djúpa gilið
- Egilsá
- Egilsá / Skórækt / Kjálki / Norðurá
- Egilsdalur / Borgargerðisfjall / Gulreitur / Krókárgerði
- Falleg eyðibýli / Lítið rask á gróðri

- Falleg sveit / Ósnortið umhverfi
- Fallegur dalur
- Fallegur dalur og áin sem rennur þar
- Fjalllendi / Einsleitir
- Fjalllendi / Skógrækt / Djúp gil
- Fjöll / Bæjarnöfn
- Fjöllin / Áin
- Fjöllin / Gilin / Árnar / Trjáræktin
- Fremri - Kot
- Fremri - Kot / Brekka / Egilsá / Norðurá
- Gil (3)
- Gil / Klettur / Skógrækt
- Gilin og gljúfrin að norðanverðu
- Gilin þrjú / Kotagil / Valagilsá / Garðsgil (?)
- Gríðarleg skógrækt er að koma upp í Silfrastaðafjallinu / Norðurá / Skeljungshöfðinn
- Gróður
- Gróðurskipti
- Gróðursæld
- Gróðursæll dalur með mikilli skógrækt
- Hálfánatungur / Kot
- Hef veitt oft í ánni og Hraunsvatni og þekki öll helstu lögbýli, hliðarar og kennileiti - Heiðarsporður og Borgargerðisfjall eru ráðandi auk skógræktar
- Heiðarland
- Heiðarsporður / Virkishnjúkur / Silfrastaðafjall
- Hólar / Fjöll / Hæðir / Dalir / Ár / Bæir
- Kaldur

Telur þú einhver kennileiti vera í landslaginu á þeim svæðum sem þú þekkir og þá hver?

- Kallinn á Kotum
- Kolbeinshöfði suðvestan við Silfrastaði
- Kolugil og fleiri staðir
- Kot
- Kot / Borgargerði / Afleggjari inn á Kjálka / Austari - Jökulsá
- Kot / Kotá / Silfrastaðafjall / Kjálki / Borgargerði
- Kotagil
- Kotagil / Egilsárgil
- Kotagil og fleiri gil / Norðurá / Fjallahringurinn
- Kotagil / Egilsá
- Kotá / Kotárgil / Norðurá / Valagil / Valagilsá
- Kotá / Þrjár brýr
- Kotárgil (2)
- Kotárgil og gönguleið inn með því
- Kotárgil / Egilsárgil / Skeljungssteinn
- Kotárgil / Heiðarsporður / Kjálki
- Kotárgil / Skógurinn við Egilsá / Kjálki / Selárdalur
- Kotárglúfur
- Krókárgerði / Borgargerði / Egilsá / Fremri - Kot / Ytri - Kot / Valagilsá / Kotagil
- Landbúnaður / Dalur / Á
- Landbúnaður / Skógrækt / Dragá / Sögufrægir staðir
- Landbúnaður / Skógrækt / Notalegt umhverfi
- Landslagið
- Langur og leiðinlegur en fallegur og búsældarlegur
- Langur / Víðfemur

- Lerkitré
- Lítið að sjá
- Mjög vaxandi skógrækt á köflum
- Norðurá vestur af Fremri Kotum / Gil milli Fremri Kota og Silfrastaða
- Norðurá (3)
- Norðurá / Fjöllin
- Norðurá / Kotagil
- Norðurá / Kotá / Kotárgil / Silfrastaðaskógur / Gamla Silfrastaðaréttin
- Norðurá / Kotá / Kotárgil
- Norðurá / Kotá
- Norðuráin sjálf / Mikið fuglalíf
- Norðurárdalsá / Silfrastaðaskógur / Egilsárskógur / Bólugil / Kotárgil
- Silfrastaðafjall
- Silfrastaðafjall / Heiðarendi
- Silfrastaðafjall / Krókárgerðisfjall / Norðurá
- Silfrastaðafjall / Norðurá
- Silfrastaðaskógur
- Silfrastaðaskógur / Gljúfurá
- Silfrastaðir
- Silfrastaðir og fleiri bæir
- Silfrastaðafjall / Kot
- Silfrastaðir / Skógræktin
- Skógarnir á Egilsá / Kotárgil / Silfrastaðaskógur
- Skógrækt (2)
- Skógrækt / Ár

Telur þú einhver kennileiti vera í landslaginu á þeim svæðum sem þú þekkir og þá hver?

- Skógrækt / Fjöll / Gil / Ár
- Skógræktin / Fallegar eyrar
- Takmarkað notagildi og íbúafjöldi mjög lítill - er fyrst og fremst í byggð vegna þjóðveggar 1
- Valagilsá
- Veðursæld
- Víðsýnt (2)
- Þarna er fátt um annað en falleg fjöll sem hvert er öðru fallegra / Synd að sjá ónotaðan gamla veginn eftir öllum dalnum / Eyrar helst einkennandi
- Þekki nöfn á nokkrum giljum og öllum bæjum - Kotárgilið er merkilegast af öllu í þessum dal
- Þröngur dalur

Eru að þínu mati einhverjir áhugaverðir eða mikilvægir útsýnisstaðir/ sjónlínur innan svæðisins?

- Allir (4)
- Allt svæðið er sérstakt - plægja línu
- Allur dalurinn (2)
- Áningarstaður við uppkeyrslu á Öxnadalsheiðina / Suðurmynni dalsins - víðsýnt til suðurs
- Brekkan ofan við Húnaver (kallast kannski enn Bólstaðarhlíð eins og gamli vegurinn)
- Bæir og aðrir manngerðir staðir
- Efst í dalnum þar sem vegurinn beygir upp á Öxnadalsheiði
- Egilsá
- Engir m.t.t. Blöndulínu
- Eyrarnar / Skógræktin
- Ég þekki það ekki - engir sérstakir frá veginum - áreiðanlega uppi í brekkunum vestan dalsins - árgilin eru frábærlega falleg
- Falleg bæjarstæði og fjöll / Árósnir / Endalaust fuglalíf
- Fallegt að sjá Skagafjörðinn, fjöll, á og læki
- Fallegt útsýni þegar keyrt er inn í Skagafjörð / Mælifellshnjúkur / Silfrastaðir /Norðurá
- Fáir
- Fjallahringurinn / Gilin
- Fjallasýn
- Fjöll
- Gilið við gömlu brúna
- Hann er mjög fallegur og víðsýnn
- Helst þegar komið er vestur fyrir eyðibýlið Ytri-Kot og sér til Egilsáar og vestur í Skagafjörð og einnig vöxtugleg skógrækt í landi Silfrastaða
- Inn dalinn
- Í átt að ánni
- Í vestur blasir hinn fagri Mælifellshnjúkur
- Já allt - setja jarðstreng
- Já íslenskt landslag og fjallasýn er alltaf áhugavert
- Já Kotagljúfur
- Já margir (2)
- Já nokkrir
- Ketilsstaðaheiði / Silfrastaðafjall
- Kotagil (2)
- Kotagil
- Kotárgil (2)
- Með frá vegi
- Mælifell
- Mælifellshnjúkur / Járnhryggur / Vesturfjöll Skagafjarðar
- Niður dalinn, bæði yfir ána og hlíðina, bæina m.a. Silfrastaði
- Nokkrir
- Nyrst í Giljareitunum
- Séð af Öxnadalsheiði yfir Norðurárdalinn
- Silfrastaðafjall
- Sjónlína niður dalinn og inn í Skagafjörðinn
- Skógrækt / Djúp gil
- Svæðið allt fallegt og víðsýnt
- Upp með Kotárgilinu
- Útsýni
- Útsýni til giljanna

Eru að þínu mati einhverjir áhugaverðir eða mikilvægir útsýnisstaðir/ sjónlínur innan svæðisins?

- Við gömlu brúna
- Yst í dalnum til suðausturs í átt að Egilsárhjúk / Virkishjúkur
- Það er enginn einn einstakur staður heldur landið sjálf
- Það er fallett að horfa heim að Egilsá - slæmt ef sjónlínin þangað skemmist
- Þar blasir við í vestri Mælifellshjúkur og til norður Silfrastaðafjall og Skeljungshöfði í minni dalsins / Að sunnan verðu er fjallegur fjallahringur og Egilsárdalsfjall og Egilsárdalur
- Þar opnast fyrir manni víðáttan, skógræktin og búsældin

Er eitthvað í landslaginu sem þú telur að gefi landslagi þeirra svæða sem þú þekkir aukið gildi?

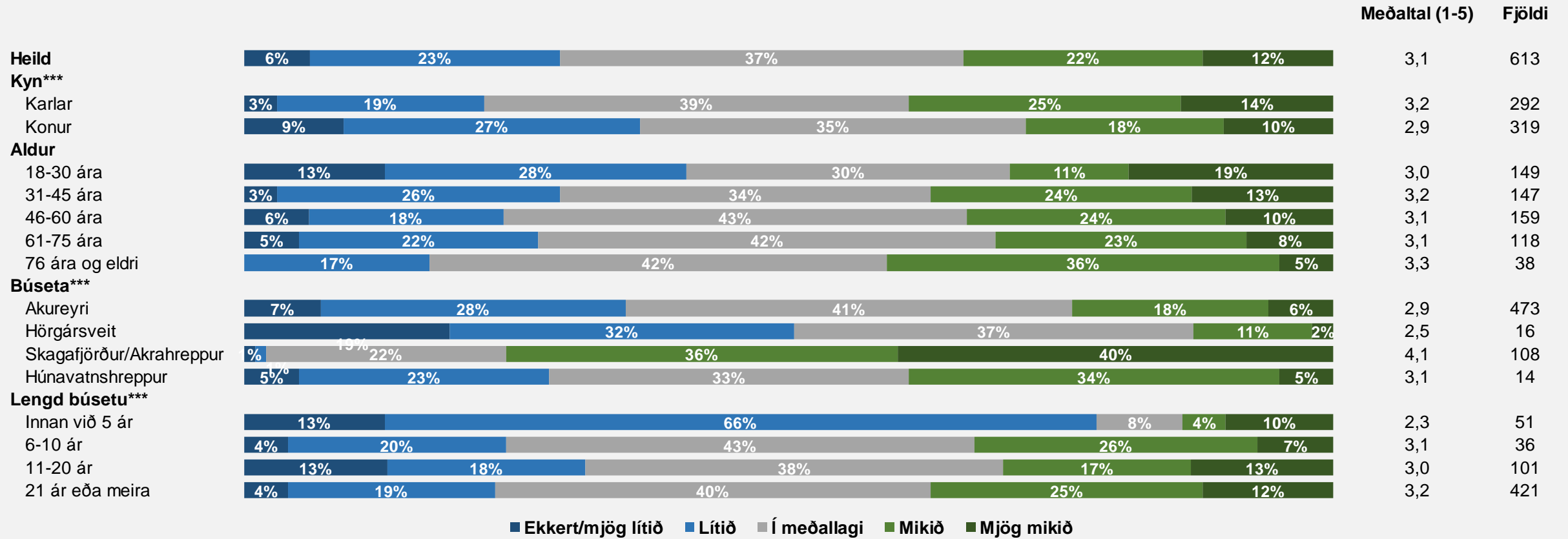
- Allt svæðið
- Áin - nýt niðarins þegar ég stoppa
- Áin / Fjöllin / Náttúran
- Árnar / Gilin
- Dalurinn er gróskumikill og fallegur í heild sinni
- Egilsá / Sagan / Skógræktin
- Fallegur dalur
- Eyðilegur / Ósnortinn
- Eyrarnar
- Falleg gil
- Falleg gil og hrikaleg
- Falleg og stórbrotin gil / Veiði / Fjölbreyttar gönguleiðir upp af dalnum - t.d. yfir í Hjaltadal og Hörgárdal
- Falleg sveit
- Fallegt að sjá sléttur og gróðursælar hlíðar
- Fallegt landbúnaðarland
- Fallegt svæði
- Fallegt landslag
- Fegurð
- Fjallahlíðar / Áin
- Fjallahringurinn / Kotagil / Norðurá- skemmtileg veiðiá
- Fjallasýn
- Fjölbreytt
- Fjölbreytt gróðurfar
- Fjölbreyttir lifnaðarhættir
- Friðsælt
- Gilin
- Hin síbreytilega Norðurá
- Hrein náttúra / Flott landslag / Óspillt náttúra
- Hver staður fyrir sig hefur sinn sjarma
- Hvernig dalurinn liggur og sker sig inn í fjallagarðinn - það er eitthvað svo fallegt við það
- Kallinn á Kotum
- Keyri þar bara í gegn
- Kotagil
- Kotárgil - stórkostlegt
- Kotárgilið er fallegasta gil á landinu
- Landbúnaður / Sveitabæir - þekki marga þar og margar minningar
- Lítið þekktur en ég þekki hann sem Norðurdal til samræmis við hina (Austurdalur og Vesturdalur)
- Með fallegri stöðum á hausti - sérstaklega þegar er verið að reka féið af fjöllum
- Mikið fuglalíf / Fjallasýn / Búsældarlegir bæir
- Mikilfengleg fjöll / Ósnortin náttúra
- Mikilfenglegt landslag / Sjávarsýn / Sólarlag / Gjöfult landbúnaðarland / Berjaland / Ósnortin náttúra
- Mikilvægt ræktunarland / Búfé / Veiði
- Mjög falleg fjöll / Margir snyrtilegir bæir
- Náttúrufegurð
- Norðurá / Kotagil
- Opnast til norðvesturs og sér til Mælifellshnjúks
- Ósnortin náttúrufegurð
- Ósnortin náttúra
- Ósnortin náttúra er mjög mikils virði þegar ferðast er um landsbyggðina

Er eitthvað í landslaginu sem þú telur að gefi landslagi þeirra svæða sem þú þekkir aukið gildi?

- Sé þetta sem heild
- Silfrastaðafjall er sérstakt og mér finnst að línan ætti að vera handan ár
- Skógrækt stóraukin gefur landslaginu aukið gildi
- Skógrækt / Veiði
- Skógræktin
- Skriðurnar sem hafa brotist yfir dalinn vestan megin frá hafa sögu að segja
- Svæðið allt mjög fallett, gróið og mikilfenglegt
- Svæðið í heild sinni stórfenglegt yfir að líta
- Sýnin til Skagafjarðar / Tignarlegt Kotárgilið
- Vatnsfall
- Veðursæld
- Þokkalegt beitiland
- Þröngur

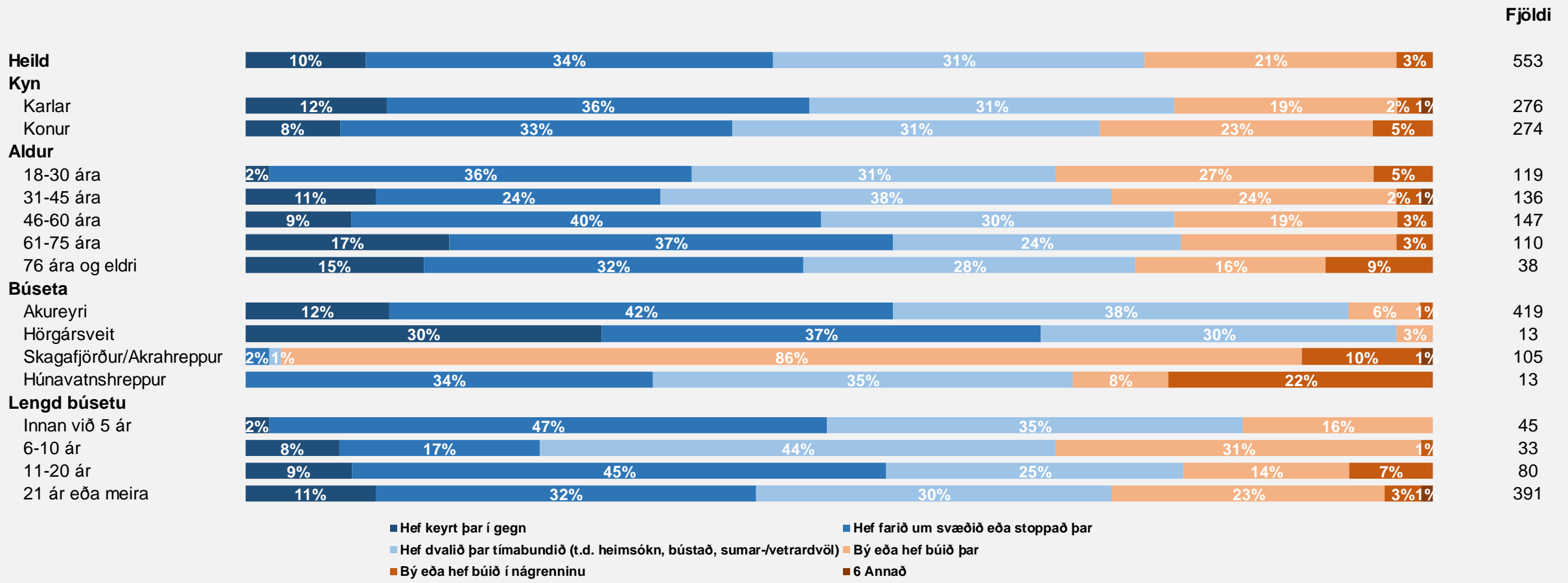
SKAGAFJÖRÐUR

Hversu lítið eða mikið telur þú þig þekkja eftirfarandi svæði?



*Marktækt miðað við 5% öryggismörk. **Marktækt miðað við 1% öryggismörk. ***Marktækt miðað við 0,1% öryggismörk.

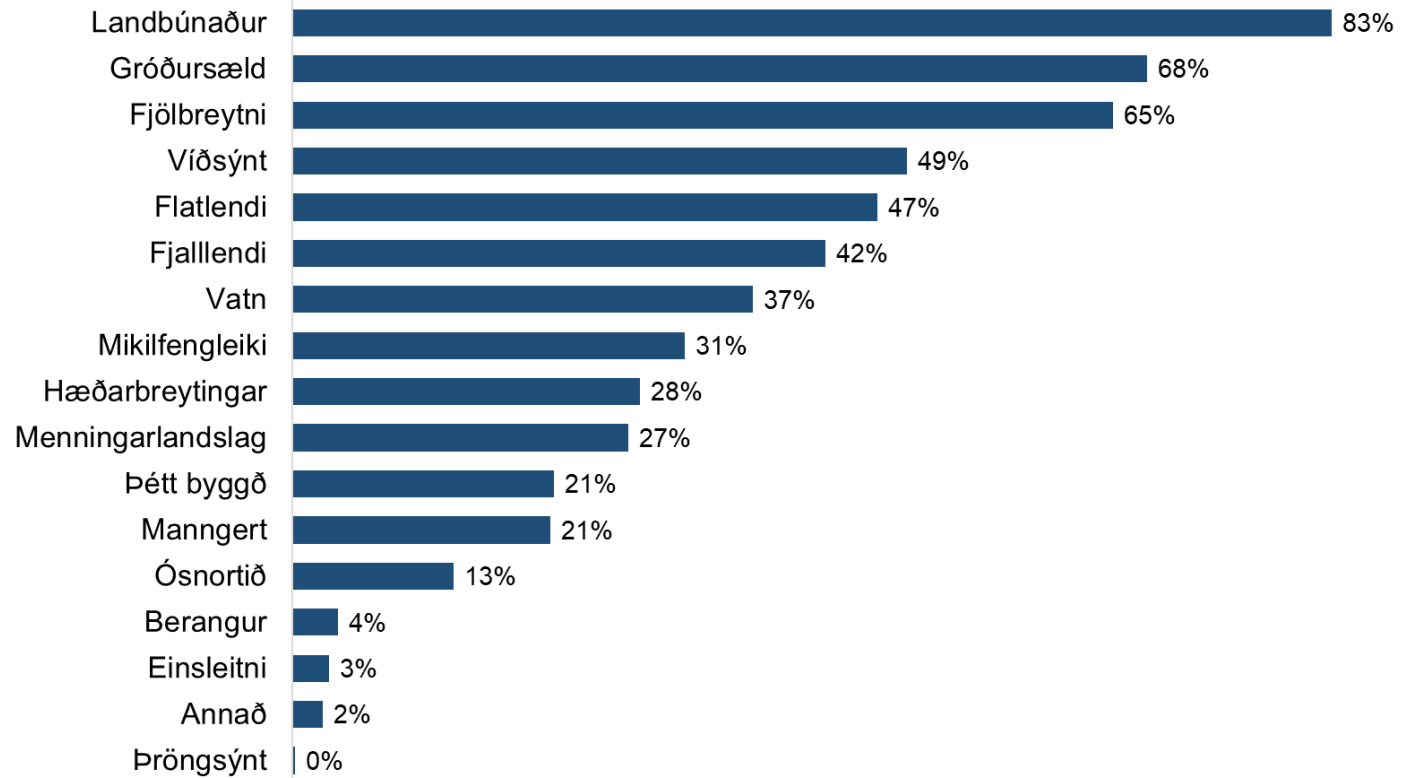
Á hvaða hátt hefur þú kynnst þessu svæði?



Hvað finnst þér einkenna landslag þessara svæða?

	Fjöldi	Hlutfall
Berangur	15	4%
Einsleitni	12	3%
Fjalllendi	180	42%
Fjölbreytni	276	65%
Flatlendi	197	47%
Gróðursæld	288	68%
Hæðarbreytingar	117	28%
Landbúnaður	350	83%
Manngert	87	21%
Menningarlandslag	113	27%
Mikilfengleiki	132	31%
Ósnortið	54	13%
Vatn	155	37%
Víðsýnt	207	49%
Þétt byggð	88	21%
Þröngsýnt	1	0%
Annað	10	2%
Fjöldi svara	2283	
Tóku afstöðu	424	
Tóku ekki afstöðu	252	
Fjöldi svarenda	675	

Í þessari spurningu máttu þátttakendur velja fleiri en einn svarmöguleika.



Telur þú einhver kennileiti vera í landslaginu á þeim svæðum sem þú þekkir og þá hver?

- Akrafjall / Glóðafeykir / Varmahlíð / Tindastóll / Drangey / Málmey / Hjaltadalur / Fljót
- Allt (3)
- Austurdalur / Vesturdalur / Jökulsá eystri / Jökulsá vestari / Silfrastaðir / Héraðsvötn / Mælifell / Stekkjaflöt / Varmahlíð
- Áin / Undirlendið / Bakkarnir
- Blíður / Fallegur / Eyjarnar / Dalirnir
- Blómleg landbúnaðarbyggð
- Blómleg sveit
- Blómlegt landbúnaðarsvæði og náttúruvegurð
- Blómlegur
- Blómlegur landbúnaður / Falleg á
- Blönduhlíðarfjöll / Mælifellshnjúkur / Tindastóll / Mikluvötn
- Bóla / Bólugil / Strangilækur / Foss / Héraðsvötn / Hegranses / Sæmundarhlíð / Bústaðir / Austurdalur / Merkgil / Skatastaðir / Goðdalir
- Bóla hans Bólu Hjálmars
- Bólugil
- Bólugil / Silfrastaðafjall / Héraðsvötn / Kjálki / Merkgil / Jökulsá eystri og vestari / Mælifellshnjúkur
- Bólugil / Silfrastaðaskógur / Minnimerki um Stephan G. Stephansson
- Búsæld
- Drangey
- Drangey / Málmey / Þórðarhöfði / Lundey / Hegransesið / Molduxi / Glóðafeykir / Tindastóll / Mælifellshnjúkur / Héraðsvötnin
- Drangey / Málmey
- Drangey / Héraðsvötn / Málmey

- Drangey / Kolkuós / Hjaltadalur / Kolbeinsdalur
- Drangey / Málmey / Glóðafeyki / Héraðsvötn
- Drangey / Málmey / Tindastóll / Hólar í Hjaltadal / Glóðafeykir / Mælifellshnjúkur / Sauðárkrókur / Varmahlíð / Merkgil / Flugumýri / Vindheimamelar / Haugsnes
- Ekkert sérstakt á línustæðinu
- Ekkert en fallett
- Er víður og fjölbreyttur - hefur marga fallega staði bæði gróðursæla og fögur fjöll og vötn
- Eyjarnar
- Eyjarnar / Tindastóll / Molduxi / Tröllaskagi
- Eyjarnar á firðinum
- Eyjarnar Drangey og Málmey
- Eyjarnar / Þórðarhöfði / Hegranses / Reykjarhóll / Efri byggðin / Héraðsvötn / Glaumbær / Sauðárkrókur / Varmahlíð / Hólar í Hjaltadal / Hofsós
- Eyjasýn / Sýn yfir héraðið
- Eyjasýnið / Tindastóll / Mælifellshnúkur / Héraðsvötn
- Fallegasti fjörður á landinu
- Fallegur fjörður / Góð tún / Eyjar
- Fallegur
- Fjallahringurinn (Mælifellshnjúkur / Tindastóll / Glóðafeykir...) / Drangey / Málmey / Þórðarhöfði / Jökulsárnar / Héraðsvötn / Hegranses / Miklavatn / Fljót / Vesturdalur / Austurdalur
- Fjölbreytni / Saga / Fjöldi sögustaða / Eyjarnar / Þórðarhöfði
- Fjöll / Gil
- Fjöll / Landbúnaður / Náttúra
- Fjöllin / Áin / Býlin / Eyjarnar á firðinum

Telur þú einhver kennileiti vera í landslaginu á þeim svæðum sem þú þekkir og þá hver?

- Kaldbakur/ Sólheimahnjúkur / Glóðafeykir / Tindastóll / Mælifellshnjúkur / Staðaröxl / Héraðsvötn / Svartá / Húseyjarkvísl / Reykjarhóll / Skipphóll / Reykjatunga / Víðimýri / Vindheimamelar / Reykjafoss / Fosslaug / Steinstaðir / Steinstaðaskógur / Reykjarhólsskógur / Brekka / Brekkuskógur
- Fjöllin Tindastóll / Molduxi / Glóðafeykir / Mælifellshnjúkur / Minnismarki um Stephan G. Stephansson og Jón Ósmann / Málmey / Drangey / Lundey / Þórðarhöfði
- Fjöllin / Árnar / Hólmurinn
- Fjöllin / Eyjarnar / Árnar / Sjórin
- Fjörðurinn fagri
- Flatlendið og fljótin sem þar renna ásamt sveitabæjunum
- Flottur
- Fuglalíf og landbúnaður
- Gífurlega mikilvægt landbúnaðarhérað með öflugan búrekstur og fjölþætt mannlíf
- Glóðafeykir
- Glóðafeykir / Mælifellshnjúkur
- Gríðarleg náttúrufegurð eiginlega hvert sem litið er - Mælifellshnjúkur er nánast beint á móti mér í vestrinu - Staparnir í Stapa eru líka fallegir - eyjarnar okkar í norðri – Héraðsvötn - Húseyjarkvísl - á - fjöll og mikil víðátta og svo margt fleira
- Gróður
- Hegrans / Húsey
- Hellingur
- Hestar
- Héraðsvötn
- Héraðsvötn / Eyjarnar / Bóla
- Héraðsvötn / Mælifell / Drangey / Málmey / Þórðarhöfði / Varmahlíð / Merkgil
- Héraðsvötn / Varmahlíð
- Héraðsvötn / Varmahlíð / Mælifellshnjúkur
- Héraðsvötn / Mælifellshnjúkur / Skeljungshöfði / Bóla / Bólufjall / Kirkjustaðir / Dalspláss / Reykjatunga / Kirkjustaðurinn Reykir / Tungusveit / Efrabyggð
- Héraðsvötn / Landslagið í heild
- Hófsá
- Hólar
- Hólar / Fjöll / Hæðir / Dalir / Ár / Bæir
- Hólmarnir
- Hólmaturindur / Héraðsvötn / Hegrans / Eyjarnar í firðinum / Þórðarhöfði / Stíflan í Fljótunum / Miklavatn / Haganesvík / Vesturdalur / Austurdalur / Merkgil
- Hversu viðsýnt er / Hestar
- Kennileiti eru mörg en skipta ekki máli í framtíðarþróun
- Kennileiti eru ótal mörg í Skagafirði og ekki hægt að telja þau öll upp
- Landbúnaðarhérað
- Landbúnaðarhérað / Víðsýni / Fegurð
- Landbúnaðarhérað
- Landbúnaður
- Landbúnaður / Víðsýnt
- Lítið
- Lýtingsstaðahreppur / Austurdalur / Vesturdalur / Goðdalir / Goðdalagil / Bústaðir / Merkgil / Þekki Skagafjörð almennt vel
- Margir bæir á svæðinu

Telur þú einhver kennileiti vera í landslaginu á þeim svæðum sem þú þekkir og þá hver?

- Margir bæir / Hegranes / Glóðafeykir / Silfrastaðafjall / Mælifellshnjúkur / Tindastóll / Bólugil
- Margir fallegir kirkjustaðir þó þar ver hæst Hólar í Hjaltadal þar sem er dómkirkja og biskupssetur - einnig eru prestssetur í Glaumbæ og Miklabæ og á Hofsósi - þéttbýlisstaðir eru Sauðárkrókur, Varmahlíð, Hólar og Hofsós
- Margir sveitabæir / Glóðafeykir / Mælifellshnjúkur / Vallhólmi / Borgarey / Skiphóll / Héraðsvötn / Blönduhlíð / Austurdalur / Miðdalur / Vesturdalur / Skógarsel / Vindheimamelar / Húseyjarhvísl / Borgará / Víðimýri / Brekka / Kirkuhóll / Álftagerði Krithóll / Gulhóll / sjónarhóll / bolabás / Háabrekka / Mómelur / Stórusteinar / Víðimýrará / Laufás / Hamarshylur / Gullhylur / Skuggi / Laxhylur / Réttarhylur / Flathylur / Laugarhylur / Hamarshylur / Gerðisás / Reykjafoss / Drangey / Málmey / Hegranes / Sæmundarhlíð / Sæmundará / Glaumbær
- Málmey / Drangey / Varmahlíð / Hólar í Hjaltadal / Sauðárkrókur / Hofsós
- Merkgil / Bakkaföt / Varmahlíð / Bólstaðahlíð / Mælifellstindur
- Mikil skógrækt / Falleg sveit / Héraðsvötn
- Mikil yfirsýn t.d. af Vatnsskarði, norður til eyja og fram til Mælifellshnjúks
- Mikill landbúnaður
- Miklibær
- Miklibær / Sauðárkrókur
- Miklibær / Silfrastaðir / Varmahlíð / Glaumbær / Víðimýrarkirkja
- Mælifell
- Mælifell / Fjölbreytt landbúnaðarhérað
- Mælifell / Drangey
- Mælifell og fleiri fjöll / Bólugil / Bæir / Héraðsvötn
- Mælifell þegar vel viðrar - annars er þar fátt sem nefna þarf
- Mælifell / Bólugil
- Mælifell / Drangey / Austur og vestari Jökulsá / Gilin
- Mælifell / Drangey / Málmey / Þórðarhöfði
- Mælifell / Hólar / Glaumbær / Hofsós / Ketilás
- Mælifell / Reykjatunga / Svartá
- Mælifell / Silfrastaðaskógur
- Mælifell / Tindastóll / Drangey
- Mælifellshnjúkur (4)
- Mælifellshnjúkur / Stapi / Reykjartunga / Héraðsvötn
- Mælifellshnjúkur / Glóðafeyki / Tindastóll / Allur fjallgarðurinn / Héraðsvötn / Jökulsárnar
- Mælifellshnjúkur / Héraðsvötn / Austari og vestari Jökulsár
- Mælifellshnjúkur / Reykjarhóll / Glóðafeykir / Reykjarhóll / Víðimýri / Reykjatunga
- Mælifellshnjúkur / Selhnjúkur / Kirkjuburst / Glóðafeykir / Tindastóll
- Mælifellshnjúkur / Svartá / Héraðsvötn / Mjóidalur / Hamraheiði / Vatnsdalur / Laufás
- Mælifellshnjúkur / Tindastóll / Glóðafeykir / Steinsstaðahólmi / Vallhólmur
- Mælifellshnjúkur / Tindastóll
- Mælifellshnjúkur / Þórðarhöfði
- Mælifellshnjúkur / Héraðsvötn / Húseyjarkvísl / Svartá / Lóðarfeykir / Reykjarfoss
- Mælifellshnjúkur / Fjallahringurinn / Eyjarnar / Reykjatunga / Hegranes
- Mælifellshnjúkur / Reykjatunga
- Mælifellshnjúkurinn stendur alltaf fyrir sínu - síðan er Reykjarhóll mjög skemmtilegur útsýnispallur fyrir þetta svæði - kvíslin er síðan líka skemmtilegt kennileiti
- Mælifellshnjúkur / Héraðsvötn / Efribýggðarfjöll / Reykjatunga / Eggjar / Fremribyggð / Kjálki / Hólmarnar / Glóðafeykir / Blönduhlíð / Staðafjöll / Tindastóll / Eyjarnar
- Mælifellshnjúkur / Tindastóll / Drangey
- Fjöllin / Vatnasvæðið / Drangey

Telur þú einhver kennileiti vera í landslaginu á þeim svæðum sem þú þekkir og þá hver?

- Notalegur og breiður fjörður
- Reykjarhóll / Héraðsvötn
- Silfrastaðakirkja
- Silfrastaðafjall / Silfrastaðir / Kjálki / Mælifellshnjúkur / Miklibær / Varmahlíð
- Silfrastaðir / Ár / Eyrar Norðurárinna / Sögusvið Sturlungu
- Silfrastaðir / Bóla /
- Silfrastaðir / Varmahlíð
- Sjávarborg
- Skeiðhvammur / Sellækur / Réttarmýri / Háabrekka / Hamraheiði / Tungusveit / Eggjar / Blönduhlíð
- Stapi / Reykjatunga / Skipihóll / Vindheimabrekkur / Steinstaðahólmi / Héraðsvötn
- Stórt hérað sögu og landbúnaðar
- Sturlunga / Miklibær / Bóla / Lýtó
- Svo margir staðir - eyrnar í jökulánum - útsýni yfir og frá til dæmis Stapa - Víðimýri og nágrenni - Efri-byggðin en tel að ætluð sjónmengun venjist og tækniframfarir muni leið til þess að línur fari í jörð
- Sögufrægir bæir / Falleg bæjarstæði / Gæsir / Fuglalíf / Héraðsvötn / Hestar / Reykjafoss
- Sögustaðir eins og Bóla / Hóllinn við Varmahlíð / Fallegir fossar
- Tindastóll
- Tindastóll / Drangey / Málmey / Þórðarhöfði / Héraðsvötn / Glóðafeykir / Mælifellshnjúkur / Molduxi / Hegranes / Garðsfjara / Langholt / Hlíðarendi / Sæmundarhlíð / Nafir
- Tindastóll / Mælifell / Hegranes / Drangey / Málmey
- Útsýni og vídd
- Vallendið Hegranes
- Varmahlíð
- Varmahlíð / Sauðárkrókur
- Varmahlíð / Glóðafeykir / Mælifellshnjúkur
- Varmahlíð / Miklibær
- Varmahlíð / Silfrastaðakirkja
- Víðáttan milli fjalla / Eyjarnar / Þórðarhöfði / Vötnin / Saga / Menning
- Víðáttan / Silfrastaðakirkja
- Víðáttumikið / Fjöll / Falleg bæjarstæði / Gróðursælt / Fornminjar
- Víðfemt svæði / Veðursælt / Gott landbúnaðarsvæði / Fagurt
- Víðsýni (2)
- Víðsýni / Landbúnaður
- Víðsýni / Ómengað útsýni
- Víðsýnt og fallett til allra átta
- Víður dalur með fjöll í allar áttir / Landbúnaðarsvæði
- Víðu, gróðursæll, mikið landbúnaðarsvæði og merkir staðir
- Yndislegur í alla staði - kennileiti of mörg til að ég nenni að telja upp hér
- Þekki hann allan mjög vel
- Þéttur
- Þórðarhöfði / Málmey / Drangey / Tindastóll / Mælifellshnjúkur / Héraðsvötn (Jökulsá eystri og vestari) / Reykjarhóll

Eru að þínu mati einhverjir áhugaverðir eða mikilvægir útsýnisstaðir/ sjónlínur innan svæðisins?

- Af Arnarstapa (2)
- Af fjöllum öllum er fagurt og mikið útsýni. Af Reykjarhól, Skiphól og Reykjatungu er mikið og fagurt útsýni yfir miðpunkt Skagafjarðar, sem er svæðið í kringum Varmahlíð og þar skammt frá liggur Þjóðvegur 1
- Allar sjónlínur að Mælifellshnjúk, sérstaklega norðan frá / Reykjarhóll er mikilvægur útsýnisstaður og Reykjatunga
- Allt (7)
- Allt svæðið er sérstakt - plægja línu
- Allur fjörðurinn (2)
- Allur fjörðurinn (2)
- Allur fjörðurinn er fallegur, mikið útsýni í allar áttir, væri glatað að skemma það
- Allur Skagafjörður er fallegur
- Allur Skagafjörður er útsýnisstaður
- Allur Skagafjörðurinn er nokkuð opin og áhugaverðar - sjónlínur víða
- Á hólnum við Varmahlíð
- Á melunum við Vindheima
- Áhugaverðir staðir hvert sem lítið er
- Hellingur af þeim - aðallega til að njóta útsýnisins yfir fjörðinn í heild sinni
- Best frá Vatnsskarði við minnisvarðann um Stephan G. Stephansson en einnig út hjá Kyrholti til norðurs og vesturs, svo og sýn til Hóla þegar Hjaltadalur opnast
- Bústaðaháls
- Engir m.t.t. Blöndulínu.
- Fallegur fjörður í heild sinni
- Finnst allir staðir eigi að fá að njóta sín og hafa óskertar sjónlínur í allar áttir
- Fjallahringurinn
- Fjallasýn
- Frá Vatnsskarði
- Glóðafeykir / Grísafell / Tindastóll
- Góður þar sem hann er
- Hann er allur ein perla
- Hegranesið / Ósar Héraðsvatnanna / Fjallshlíðarnar / Vallhólmi / Varmahlíð
- Hjá styttni af Stephan G. Stephansson
- Hlíðin upp af Silfrastöðum / Reykjarhóll v/Varmahlíð
- Horfa yfir í Héraðsdal
- Inn/út Skagafjörðinn / Sólsetrið ólík annars staðar / Falleg ásýnd fjallaga bæði á efri byggðum Lýtingstaðathreppar og austan Héraðsvatna / Sjónlínur út á eyjarnar Málmey og Drangey
- Í allar áttir er hinn einstaki fjallahringur - í suðri Mælifellshnjúkur, Blönduhlíðarfjöll og hinn fagri Glóðarfeykir í austri, Tindastóll og eyjarnar í norðri
- Í allar áttir
- Já allt - setja jarðstreng
- Já alls staðar er frábært og merkilegt útsýni í Skagafirðinum
- Já íslenskt landslag og fjallasýn er alltaf áhugavert
- Já margir, til dæmis séð yfir Bakka Héraðsvatna
- Já, en hann er stór og þarf mikið til að trufla
- Já, hann er bara svo fallegur hvert sem lítið er
- Já Mælifellshnjúkur og fleiri staðir
- Jón Ósmann planið / Nafirnar / Mælifellshnjúkur / Molduxi / Tindastóll / Fjaran
- Margir (9)

Eru að þínu mati einhverjir áhugaverðir eða mikilvægir útsýnisstaðir/ sjónlínur innan svæðisins?

- Margir fallegir staðir og ber þar Mælifell hæst
- Margir staðir geri ég ráð fyrir
- Margir - öll sveitin
- Mælifellshnjúkur
- Miklibær / Silfrastaðir / Varmahlíð
- Minnisvarði Stephan G. Stephensen
- Mjög margir víða útsýni til hafsins með tignarlegum eyjum og búsældarlegt um að litast
- Mælifell
- Mælifell / Drangey / Norður Skagafjörð / Inn á hálendið
- Mælifellshnjúkur
- Mælifellshnjúkur og Járnhryggur / Glóðafeykir / Héraðsvötn
- Mælifellshnjúkur / Tindastóll / Glóðafeykir / Efribygðarfjall
- Mælifellshnjúkur / Miklagil / Útsýni út fjörðinn
- Mælifellshnjúkur / Reykjarhóll / Glóðafeykir
- Mælifellshnjúkur / Vatnsskarð / Reykjatunga upp af Tungusveit
- Mælifellshnjúkur og út fjörðinn frá Þjóðvegi 1
- Nei, ekki neitt sem ein lína myndi skemma
- Nokkrir
- Ofan af Vatnsskarði horft út í Drangey
- Ofan frá öllum hæðum innan svæðisins
- Ofmetnir hestar / Reykjafoss / Héraðsvötnin upp og niður
- Ósmann - uppi á nöfum
- Ótal margir útsýnisstaðir og fagrar sjónlínur eru í Skagafirði og ógjörningur er að telja það allt upp / Víðsýni er mikið í Skagafirði
- Sjónlína norður Skagafjörð og eyjarnar þar ásamt fjallahringnum
- Skagafjörður almennt er mikilvægur útsýnisstaður þar sem hann er svo víður
- Skagafjörður er fagur hvar sem á er litið
- Skagafjörður norður
- Skógrækt á Silfrastöðum
- Svæðið allt fallet og víðsýnt
- Tel að sjónmengun verði nokkur
- Til norðurs frá Miklabæ
- Tindastóll / Drangey / Þórðarhöfði
- Upp með Bólugili / Kjálkinn
- Útsýni út fjörðinn á eyjarnar og hafið
- Útsýnisstaðir gegnt Mælifelli (við Miklabæ / Silfrastaði) / Miklir sögustaðir
- Útsýnisstaður vestan Varmahlíðar þar sem gott útsýni er til norðurs
- Útsýnisstaður við minnismarki Stephan G. Stephansson / Víðátta er mikil í Skagafirði
- Varmahlíð
- Varmahlíð og brekkan þar fyrir ofan
- Við styttna af Stephan G. Stephansson
- Vil helst að þetta fari ekki yfir Héraðsvötn - ég vil efri leið en sætti mig við þetta
- Víðsýnin, meðal annars yfir hólmana og að horfa út fjörðinn
- Yfir fjörðinn
- Þegar er komið af Vatnsskarðinu og horft niður í Skagafjörðinn og reyndar eru margar fallegar sjónlínur í Skagafirði

Er eitthvað í landslaginu sem þú telur að gefi landslagi þeirra svæða sem þú þekkir aukið gildi?

- Um fjarlægð frá þjóðvegi
- Allt svæðið (3)
- Fjöllin / Áin / Fjörðurinn / Eyjarnar / Gróskumikill landbúnaður
- Blómleg sveit / Falleg fjöll / Sýn til Drangeyjar
- Blómlegar sveitir / Falleg fjallasýn og út á hafið
- Blómlegar sveitir / Fjallasýn
- Blómlegt byggðarlag
- Blönduhlíðarfjöll / Staðarfjöll / Efribyggðarfjöll / Mælifellshnjúkur / Tindastóll / Góð veiðisvæði eru í Húseyjarkvisl og Héraðsvönum / Ræktunaskilyrði eru mikil / Sólarlagið er hvergi fallegra
- Breiður og fallegur fjörður
- Búsældarlegt
- Byggð
- Ekkert sem skiptir máli fyrir framþróun
- Eyjarnar / Flatlendið / Landbúnaðurinn / Sögustaðirnir / Fjöllin
- Eyjasýn / Sýn yfir héraðið
- Falleg fjöll sem gaman er að ganga á / Berjaland / Mjög fallett sólarlag / Eyjarnar og Þórðarhöfði dásamleg
- Falleg náttúra og útsýni nálægt Varmahlíð
- Falleg sveit
- Falleg sveit / Stórbrotið útsýni út á haf
- Fallegasti fjörður í heimi (hef búið þar í tugi ára)
- Fallett landbúnaðarland / Falleg ræktun / Flott tún
- Fallett landslag / Skemmtilegur ferðamannastaður
- Fallett landslag
- Fallett landssvæði
- Fallegur fjörður / Mikil víðsýni / Gróðursæld
- Fallegur og opinn fjörður
- Fallett landslag / Mikilfengleg fjöll / Ósnortin náttúra / Einstakt sólarlag og sólarupprás
- Fegurð
- Fjallahringurinn
- Fögur fjallasýn í allar áttir / Skógur og útsýni á Reykjarhól / Blómleg byggð / Víðsýnt svæði
- Gott útsýni frá Bólugili / Mikið af gæsum sem verpa við vötnin
- Gróðursæll
- Hef dvalið þar nokkrum sinnum
- Hefur flest með sér
- Heildræn sýn - það er þó víða mikið manngert
- Héraðsvötn
- Héraðsvötn og Reykjafoss eru hans helstu perlur / Sólsetur í ágúst eru stórfengleg
- Hólmurinn (flatlendið) / Glóðafeykir / Miðnætursólin
- Hrein náttúra / Flott landslag / Óspillt náttúra
- Í Skagafirði er allt milli himins og jarðar / Óvenju margir sögustaðir sem tengjast Sturlungu og sögu biskupsstólanna / Þéttbýli / Dreifbýli / Afar fjölbreytt atvinna
- Allur svo fallegur
- Landbúnaðarsveit / Gróðursæld
- Landbúnaður / Gróðurfur / Víðsýni
- Landbúnaður / Mikið um gæsir / Falleg fjöll og gil / Víðsýni
- Landbúnaður / Útsýni til hafs
- Landbúnaðurinn á svæðinu er mjög mikilfenglegur
- Margt fallett að sjá eins og Drangey og sveitalíf
- Miðnætursólin

Er eitthvað í landslaginu sem þú telur að gefi landslagi þeirra svæða sem þú þekkir aukið gildi?

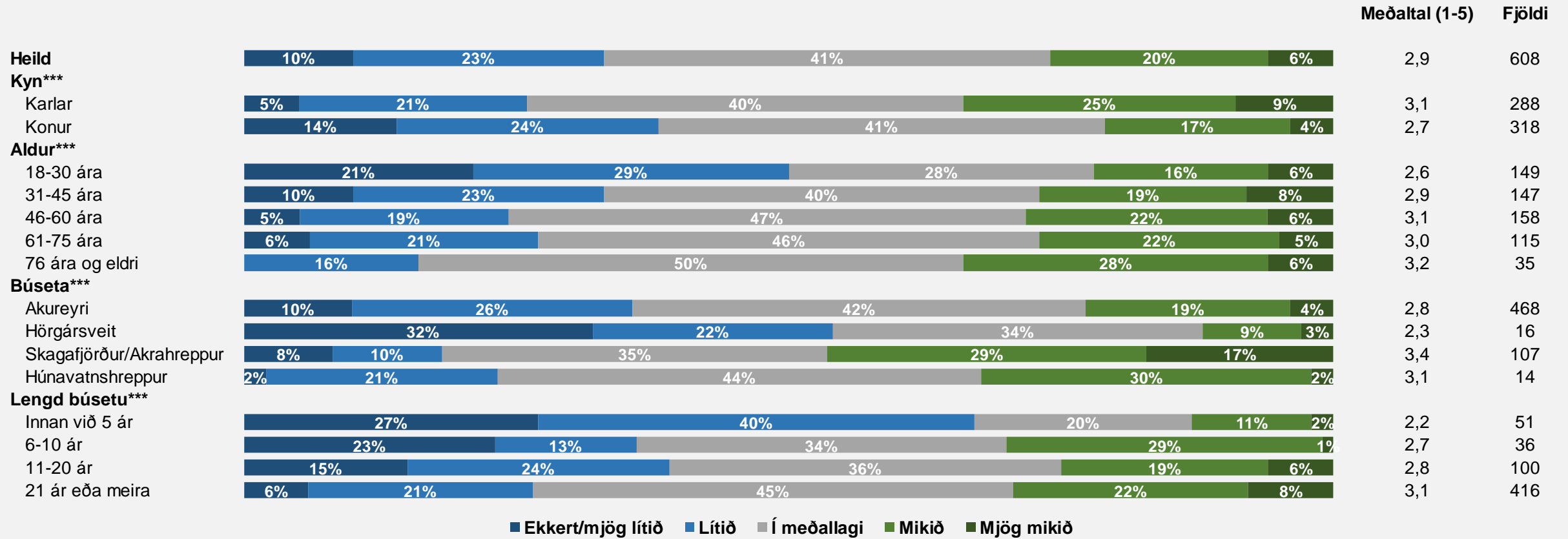
- Mikil og ósnortin náttúrufegurð
- Mikilfengleg fjöll / Ósnortin náttúra
- Mikilfenglegt landslag / Sjávarsýn og sólarlag / Gjöfult landbúnaðarland / Berjaland / Ósnortin náttúra
- Mikilfenglegt landsvæði / Jafnvægi lands og vatns
- Miklibær / Sólveig
- Mikilvægt landbúnaðarhérað / Grasi gróin tún / Fjöll í fjarska / Opinn sjórinn út fjörðinn / Héraðsvötn / Sólarlag
- Mikilvægt ræktunarland / Gjöfult berjaland
- Mikilvægt ræktunarland / Víðsýni og fjallasýn / Sést sum staðar út fjörðinn og út á haf
- Mjög fallegt hérað - hvert sem litið er
- Sólarlagið á sumrin / Fjallahringurinn og mjög falleg fjöll / Eylendið með sinni einstöku sléttlendi og ám / Reykjartunga og Reykjarhóll / Hegranes
- Mjög margt og ekki síst sögustaðir
- Mælifell / Drangey / Norður fjörðinn
- Ósnortin náttúra / Grettislaug / Tindastóll
- Ósnortin náttúra / Mikilvægt ræktunarland / Mikilfengleg fjöll / Sólarlagssýn
- Ósnortin náttúra er mjög mikils virði þegar ferðast er um landsbyggðina
- Ótal staðir, það er víðsýnt og sér víða „um allt“ - gullfallegt hérað
- Saga og samfélag í aldanna rás, biskupsstóll og skóli áður og nú
- Sagan
- Sé þetta sem heild
- Silfrastaðir / Miklibær / Örlygsstaðir / Mælifell / Sagnaslóðir sem geyma hluta af okkar menningararfi
- Sjávarsýnin / Fjallahringurinn / Fallegt landbúnaðarhérað / Jökulárnar / Héraðsvötnin / Borgarsandur - frábært útivistarsvæði yfir veturinn / Skagfirska sólarlagið eitt það fallegasta á landinu
- Skagafjörður er alltaf fallegur
- Skagafjörður er allur fallegur hvar sem á hann er litið
- Skagafjörður þykir með fallegustu fjörðum á landinu og af öllu svæðinu í kringum Varmahlíð er fagurt útsýni yfir fjörðinn og til sjávar - þjóðvegur 1 liggur þar um
- Skemmtilegt svæði að keyra um
- Skógræktin
- Skín við sólu Skagafjörður
- Sólarlag á vorin
- Sólsetrið
- Svo margt sem er hér
- Svæðið allt mjög fallegt, gróið og mikilfenglegt / Að horfa til sjávar er mjög fallegt
- Svæðið í heild sinni stórfenglegt yfir að líta
- Tignarlegt landslag / Búsældarlegar sveitir / Sagan við hvert fótmál
- Tindastóll
- Útsýnið til norðurs af þjóðveginum
- Útsýni út fjörðinn
- Útsýni út og inn fjörðinn frá þjóðvegi 1 - þá í átt að Mælifellshnjúk og svo yfir Héraðsvötn í átt að Drangey
- Útsýnið út fjörðinn og á eyjarnar í firðinum
- Útsýnið yfir allt svæðið er guðdómlegt og þar að leiðandi allt við það mjög heillandi
- Veði í ám og vötnum

Er eitthvað í landslaginu sem þú telur að gefi landslagi þeirra svæða sem þú þekkir aukið gildi?

- Víðsýni / Fjallendi / Héraðsvötn
- Víðáttan / Mælifell / Sólsetur / Fá tré
- Víðátta (2)
- Víðátta / Há fjöll
- Víðáttan / Gróskumikil sveit
- Víðfermt / Fallegt landbúnaðarsvæði
- Víðlent
- Víðsýni
- Víðsýni / Fjallahringurinn / Forn saga / Hestar / Mikið undirlendi / Vatnsföll / Bólu-Hjálmar
- Víðsýni / Fallegt sólarlag / Fjölbreytt flóra/ Landbúnaðarhérað
- Víðsýnið með eyjasýn og tignarlegan fjallahring allt umlykjandi
- Víðsýni / Falleg fjöll / Blómleg byggð / Kvöldfallett
- Víðsýnt (2)
- Víður fjörður mikill landbúnaður falleg tún
- Víður með „herðabreið“ fjöllin / Víðsýnið / Eyjarnar
- Það er landslagið og gróðursældin náttúran og dýralíf
- Öll sveitin

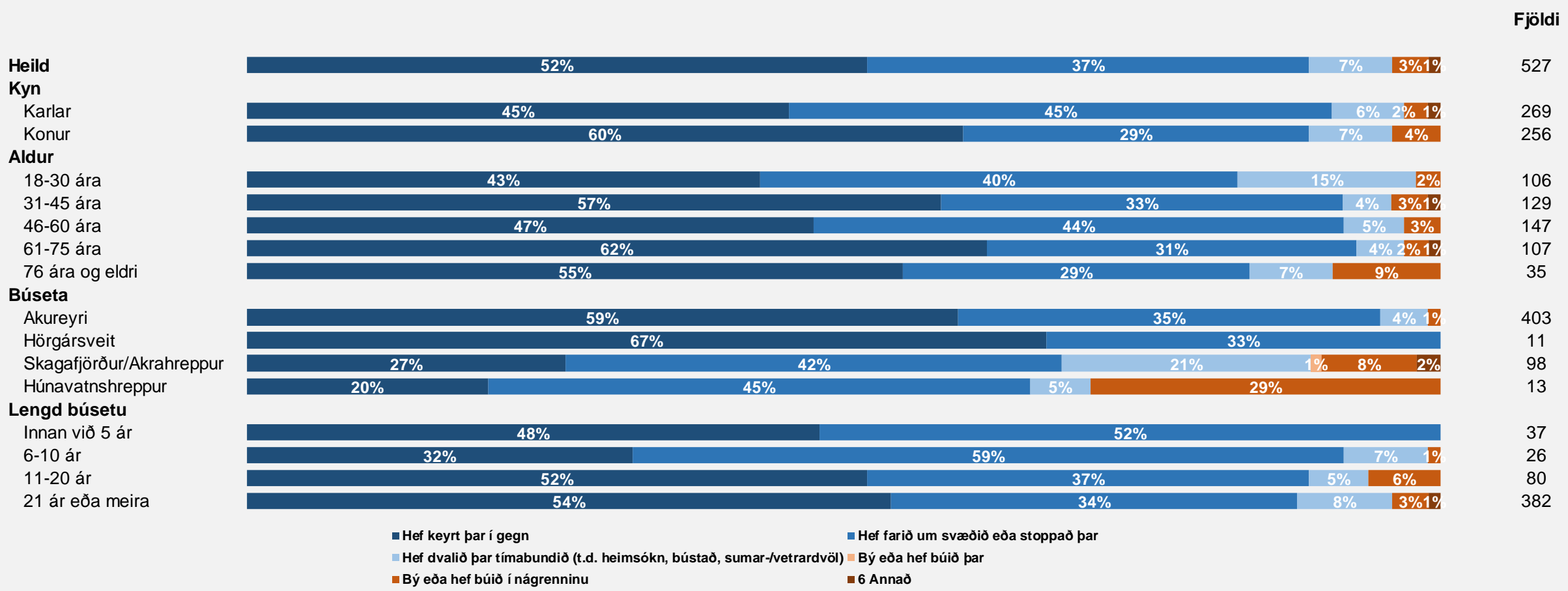
VATNSSKARÐ

Hversu lítið eða mikið telur þú þig þekkja eftirfarandi svæði?



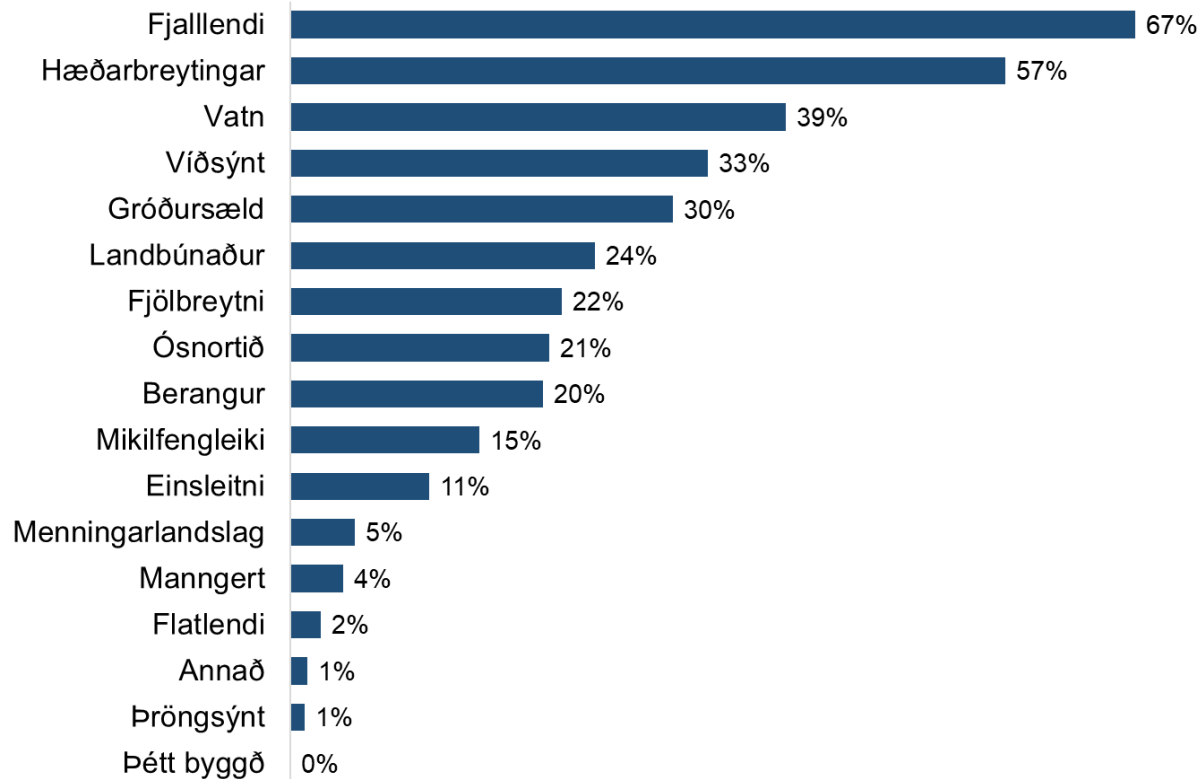
*Marktækt miðað við 5% öryggismörk. **Marktækt miðað við 1% öryggismörk. ***Marktækt miðað við 0,1% öryggismörk.

Á hvaða hátt hefur þú kynnst þessu svæði?



Hvað finnst þér einkenna landslag þessara svæða?

	Fjöldi	Hlutfall
Berangur	79	20%
Einsleitni	43	11%
Fjalllendi	265	67%
Fjölbreytni	85	22%
Flatlendi	10	2%
Gróðursæld	120	30%
Hæðarbreytingar	224	57%
Landbúnaður	95	24%
Manngert	17	4%
Menningarlandslag	20	5%
Mikilfengleiki	59	15%
Ósnortið	81	21%
Vatn	156	39%
Víðsýnt	131	33%
Þétt byggð	0	0%
Þröngsýnt	4	1%
Annað	5	1%
Fjöldi svara	1395	
Tóku afstöðu	394	
Tóku ekki afstöðu	281	
Fjöldi svarenda	675	



Í þessari spurningu máttu þátttakendur velja fleiri en einn svarmöguleika.

Telur þú einhver kennileiti vera í landslaginu á þeim svæðum sem þú þekkir og þá hver?

- Að standa uppá Vatnsskarði og horfa út á fjörðinn á eyjarnar / Vatnshlíðarvatnið
- Allt fallett
- Arnarstapi / Vatnshlíðarvatn
- Arnarstapi
- Arnarstapi / Gýgjarfoss
- Arnarstapi / Stórvatnsskarð / Vatnshlíðarvatn / Moshlíðarhnjúkur / Reykjarfjall
- Arnarstapi / Vatnshlíðarvatn / Valadalshnúkur / Af Arnarstapa séð yfir allan Skagafjörð og þaðan sjást einnig eyjarnar á Skagafirði Drangey og Málmey / Um Vatnsskarð liggur þjóðvegur 1 sem einnig liggur fram hjá Brekku
- Arnarstapi
- Auðn
- Berangur
- Biggi í Valagerði
- Botnastaðabrekkur / Stóra Vatnsskarð / Vatnshlíðarhnjúkur
- Bólstaðar
- Brekkan upp úr dalnum
- Drífa mig yfir / Berangur
- Einkennalítið land
- Ég er á norðurleið
- Falleg fjöll
- Falleg leið / Fjöll / Ósnortin náttúra
- Fallett / Gróðursælt
- Fallett um að líta
- Fallett útsýni
- Fallett útsýni en er þó truflað af línunum
- Fátt utan vatnið og hrörlegt býli enn í byggð
- Fjall / Fjallsfoss / Botnastaðabrekka / Bólstaðarhlíðabrekka / Vatnshlíðarvatn / Valadalur / Valagerði / Nónfjall / Stóra Vatnsskarð
- Fjallendi
- Fjallvegur / Gróið svæði / Víðsýnt
- Fjöll
- Fjöllin / Vatnið
- Fjöllin í kring / Útsýni í Skagafirði þegar maður keyrir norður
- Fjöllin sem áður eru nefnd / Eyjarnar í Skagafirði / Minnismerki Stephan G. Stephansson
- Frekar kaldur
- Gegnumkeyrsla / Fábreytni
- Grísafell / Vatnshlíðarhnjúkur / Valadalshnúkur / Vatnshlíðarvatn
- Gróður
- Grösug lág heiði
- Hádegishnúkur / Grísafell / Bólstaðahlíðabrekka
- Hálendi / Afréttur / Með þjóðveg 1 í gegn
- Háls sem tengir saman tvö byggðarlög / Nánast enginn búskapur / Lítil verðmæti lands
- Hef ferðast um Vatnsskarðið bæði eftir hefðbundnum leiðum og eftir reiðleiðum beggja vegna þjóðvegur og þekki mörg kennileiti
- Heiðargróður / Vatn
- Hólar / Fjöll / Hæðir / Dalir / Ár / Bæir
- Hríóstugt
- Húnavatnssýsla að vestan / Skagafjörður að austan
- Húnaver

Telur þú einhver kennileiti vera í landslaginu á þeim svæðum sem þú þekkir og þá hver?

- Húnaver / Bornastaðabrekka / Vatnshlíðarvatn
- Kálfárdalur / Vatnshlíðarhnjúkur
- Kennileiti eru mörg á Vatnsskarði og ekki hægt að telja þau öll upp - nokkur kennileiti í námunda við línuleiðina eru þessi: ævagömul varða - tvö eyðibýli - klettur með gamalt fálkaóðal - vatnsfall - mörg örnefni svo sem dalir, skörð fjöll og fleira
- Kennileiti eru mörg en skipta ekki máli í framtíðarþróun
- Landslagið
- Leiðinda fjallgarður
- Mikil yfirsýn yfir héraðið
- Minnismerki Stephan G. Stephansson (4)
- Minnismerki um Stephan G. Stephansson /Útsýnisskífa / Vatnið
- Minnismerkið um Stephan G. Stephansson
- Minnisvarði um Stephan G. Stephansson / Vatnið
- Mælifell / Þrándur / Stephan G. Stephansson/ Vatnshlíðarvatn
- Mælifellshnjúkur og fleiri fjöll
- Snoturt landslag / Hellufell / Valadalur / Vatnshlíðarvatn
- Stephan G. Stephansson / Útsýni yfir Skagafjörð
- Stóra Vatnsskarð
- Stóra-Vatnsskarð / Vatnshlíð / Vatnshlíðarvatn
- Stöðuvatn
- Svartárdalurinn
- Sæmilega víðsýnt
- Toppmyndaður Suðúrárdalshnjúkur í austri
- Tröllaskagi / Drangey / Héraðsvötn
- Útsýni (2)
- Útsýnið yfir Skagafjörðinn við minnismerkið um Stephan G. Stephansson
- Valadalshnjúkur
- Valadalshnjúkur / Vatnshlíðarhnjúkur
- Vallabakkar / Víðsýni / Tungusveit / Héraðsdalur
- Vatnshlíðarvatn / Arnarstapi
- Varnskarðsvatn
- Vatn (2)
- Vatn / Mýri
- Vatnið neðst Skagafjarðar megin
- Vatnið / Bærinn
- Vatnið / Dalurinn / Erfitt til landbúnaðar
- Vatnið og víðsýnin sem blasir við á hábrún langt suður á bóginn þegar ekið er suður
- Vatnið / Fjöllin / Ósnortin náttúra
- Vatnið / Varðan
- Vatnshlíð / Víðimýri / Arnarstapi
- Vatnshlíðarvatn (3)
- Vatnshlíðarvatn / Litla-Vatnsskarð
- Vatnshlíðarvatn er á miðri leið yfir skarðið og útsýnið yfir Húnaver og Svartárdal einstakt
- Vatnshlíðarvatn / Arnarstapi
- Vatnshlíðarvatn / Bólstaðahlíðarbrékkan / Minnisvarði um Stephan G. Stephansson
- Vatnshlíðarvatn / Húnavellir
- Vatnshlíðarvatn / Minnisvarði um Stephan G. Stephansson (2)
- Vatnshlíðarvatn / Valadalshnjúkur / Arnarstapi
- Vatnshlíðarvatn / Vatnshlíðarhnjúkur / Valadalur
- Vatnshlíðarvatn / Valadalur
- Vatnshlíðarvatn / Mikið af álftum á vorin og haustin

Telur þú einhver kennileiti vera í landslaginu á þeim svæðum sem þú þekkir og þá hver?

- Vatnsskarðsvatn / Bólstaðarhlíðarbrekka
- Vatn / Valadalur
- Víðsýnt og gullfallegt útsýni
- Víðsýnt af Vatnsskarði / Breytilegt umhverfi / Fallegt
- Vötn / Tjarnir
- Þarna sést um allan Skagafjörð inn til dala og allar eyjarnar Málmey, Drangey og Þórðarhöfða, Mælifellshnjúk og fleira

Eru að þínu mati einhverjir áhugaverðir eða mikilvægir útsýnisstaðir/ sjónlínur innan svæðisins?

- Af skarðinu og niður að Húnaveri
- Af Vatnsskarði sér vel yfir Skagafjörð til norðurs og að vestan er gott útsýni yfir Langadalinn
- Allt (4)
- Allt svæðið er sérstakt - plægja línu
- Arnarstapi
- Á háheiðinni og niður í dalinn að sunnanverðu
- Áður en keyrt er niður að austanverðu
- Áningarstaður / Minnismarki um Stephan G - Útsýni til norðurs (Skagafjörður, eyjarnar og Þórðarhöfði, austurfjallgarðurinn og Mælifell, Há skarðið – fjallahringurinn, Bólstaðahlíðarbrekkubrún - til suðurs og vesturs)
- Bólstaðarhlíðarbrekkan
- Efst á heiðinni
- Efst við brekkuna niður að Húnaveri
- Ekki fyrr en sést ofan í Skagafjörðinn
- Engir m.t.t. Blöndulínu
- Erfitt að velja einn stað umfram annan
- Falleg fjallasýn
- Finnst allir staðir eigi að fá að njóta sín og hafa óskertar sjónlínur í allar áttir
- Fjallasýn af Vatnsskarði í austur á Blönduhlíðarfjöll
- Frá Arnarstapa sér yfir allan fjörðinn og lang út á sjó
- Frekar lítið að sjá
- Frekast á leiðinni inn í Skagafjörð
- Gott útsýni til vesturs meðal annars niður í Svartárdal
- Héraðið allt eins og það blasir við af Vatnsskarðinu
- Í Vatnsskarði
- Já allt - setja jarðstreng
- Já margir (3)
- Já íslenskt landslag og fjallasýn er alltaf áhugavert
- Já yfirsýn yfir fjöll og dali í Húnavatnssýslunni
- Já þegar fer að halla niður í Skagafjörðinn
- Já þegar maður kemur niður og horfir inn í Langadal eða yfir Skagafjörð
- Já þó nokkrir
- Já, en þekki ekki nöfnin
- Kannski sérstaklega þegar opnast útsýn ofan af Vatnsskarði
- Mér finnst að línan megi ekki liggja nálægt vatninu
- Mikið víðsýni er af Vatnsskarði, t.d. yfir Skagafjörð, til hafs, Blönduhlíðarfjalla, til Staðarfjalla, til Tindastóls, Drangeyjar, Málmeyjar, Sauðárkróks, Hofsóss og allrar sveitarinnar / Útsýnisstaður ferðamanna er við Arnarstapa og mikið víðsýni er af há Vatnsskarðinu
- Mikil fegurð við minnismarki Stephan G. Stephansson
- Minnisvarðinn við Víðimýrarsel
- Mjög fallett útsýni í austur yfir Skagafjörðinn
- Nei, ekki neitt sem ein lína myndi skemma
- Nei, vantar sól þar
- Nokkrir
- Nokkrir til beggja átta – inn í Skagafjörð og fram Langa dal
- Reykjanibba í vestur / Glóðafeykir og aðrir fjallatindar í austur / Skagafjörður, eyjarnar og Þórðarhöfði frá Arnarstapa
- Þegar sér niður í Svartárdal af skarðinu vestanverðu
- Sjónlína af Vatnsskarði í átt til Skagafjarðar
- Sjónlínan yfir á fjallagarða austan megin í Skagafirði (Blönduhlíðarfjöll þar er Glóðafeykir)

Eru að þínu mati einhverjir áhugaverðir eða mikilvægir útsýnisstaðir/ sjónlínur innan svæðisins?

- Sjónlínur yfir Skagafjarðarhérað, einkum til austurs og norðurs
- Skagafjörður / Land / Haf
- Snjólína og útsýni úr Vatnskarði og yfir Skagafjörðinn er mjög flott
- Svæðið allt fallett og víðsýnt
- Til austurs af Skarðinu
- Til Húnavatnssýslu
- Til norðurs
- Til norðurs frá Arnarstapa
- Toppurinn á Vatnsskarð og 360 gráður þar út frá
- Upp á hæsta punkti í Vatnsskarði horft til suðausturs t.d. Mælifell
- Uppá skarðinu í allar áttir
- Útsýni
- Út í Drangey
- Útsýni vítt um Skagafjörð í norður og suður
- Útsýnið yfir Skagafjörðinn öðru megin og yfir í Húnavatnssýslurnar hinum megin
- Útsýnisskífa / Minnismerki Stephan G. Stephansson
- Útsýnisstaðurinn austast, rétt ofan við Víðimýrarkirkju
- Vatnsskarð sjá fjallasýn og eyjarnar ómetanlegt útsýni
- Við Arnarstapa í allar áttir og síðan niður Bólstaðarhlíðarbrennkuna að Bólstað
- Við minnismerki Stephan G. Stephansson (5)
- Við minnismerkið og vötnin
- Við minnismerkið um Stephan G. og þegar komið er ofan af skarðinu beggja vegna
- Við minnisvarða um Stephan G. Stephansson / Horfa niður í Svartárdalinn
- Yfirsýn yfir Bólstaðahlíð
- Það er enginn ein einstakur staður heldur landið sjálf
- Þar er víðsýnt og útsýni gott
- Þar sem best sést yfir
- Þar sem útsýnisskífan er
- Þegar komið er niður af skarðinu beggja vegna
- Þegar yfir er komið og séð niður í Húnaver er birtan oft stórbrotin þar sem sól sest í fjarska.
- Þröngt og allt útsýni undir

Er eitthvað í landslaginu sem þú telur að gefi landslagi þeirra svæða sem þú þekkir aukið gildi?

- Aðeins útsýni í fjarska og formfögur fjöll
- Af Vatnsskarði er mikilfenglegt útsýni
- Allt svæðið
- Arnarstapi (2)
- Arnarstapi - héraðið breiðir úr sér
- Arnarstapi / Stephan G. Stephansson
- Auðn
- Birtan / Fjöll / Dalir
- Blönduhlíðarfjöllin / Staðar og Laxárdalsfjöll / Valadalshnjúkur / Hádegishnjúkur blasir við af Vatnsskarði / Góðir veiðistaðir eru í Sæmundarhlíðará / Vatnshlíðarvatni og Arnarvatni / Allgott berjaland er víða / Ósnortin náttúra / Sólarlagið er hvergi fallegra
- Eina sem það hefur er útsýni
- Einstakt útsýni
- Fallegur afréttur í fallegu veðri
- Eyjarnar í Skagafirði
- Falleg náttúra og lítt snortið
- Fallegt
- Fallegt Vatnshlíðarvatn
- Fallegt útsýni yfir Skagafjörð og fleira
- Fjölbreytt
- Flottur útsýnisstaður sem mjög víðsýnt er / Veiði í Vatnshlíðarvatni
- Frekar hrjóstugt umhverfi
- Fögur fjallasýn
- Fegurð
- Kannski mest auðnin og sagan sem vekur áhuga

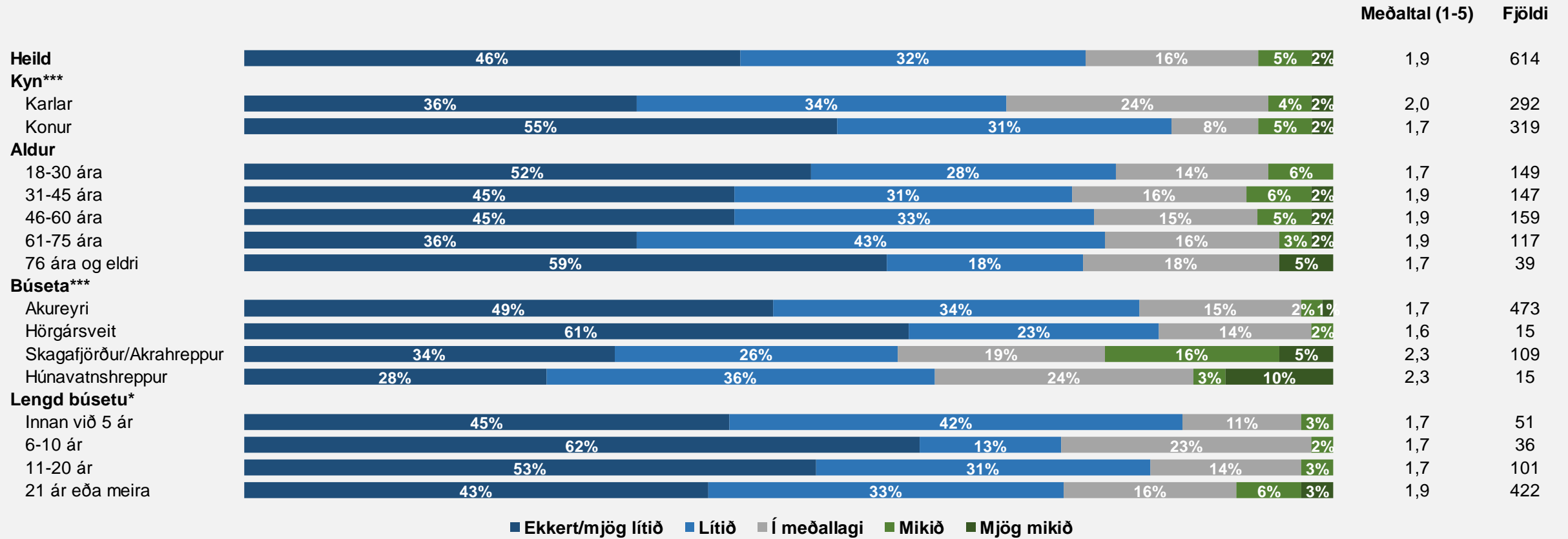
- Keyri þar í gegn en finnst fallett þar
- Kunnugleiki / Grösug tún / Gróður
- Mikið víðsýni / Landslag / Ræktarland
- Mikil fjöll og fallett útsýni af brúninni í átt Blönduhlíðar
- Mikilfengleg fjöll / Ósnortin náttúra
- Mikilfenglegt landslag / Sjávarsýn / Sólarlag / Gjöfult landbúnaðarland og berjaland / Ósnortin náttúra
- Minnismerki um Stephan G. Stephansson - menningarverðmæti og stórfenglegur útsýnisstaður
- Náttúrufegurð
- Ósnortin náttúra
- Ósnortin náttúra / Falleg vötn / Víðsýni
- Ósnortin náttúra er mjög mikils virði þegar ferðast er um landsbyggðina
- Sé þetta sem heild
- Sólarlagssýn / Ósnortin náttúra
- Svæðið allt mjög fallett, gróið og mikilfenglegt
- Svæðið í heild sinni stórfenglegt yfir að líta
- Útsýni
- Útsýnið yfir héraðið einstaklega mikilfenglegt
- Útsýnið yfir Skagafjörðinn að austanverðu
- Vatna- og fjallasýn
- Vatnið (3)
- Vatnið / Litla Vatnsskarð (útivist)
- Vatnið og útsýnið yfir Skagafjörð
- Vatnshlíðarvatn

Er eitthvað í landslaginu sem þú telur að gefi landslagi þeirra svæða sem þú þekkir aukið gildi?

- Vatnshlíðarvatn - ég veiddi þarna fisk sem barn
- Víðsýni
- Víðsýnin - út á haf og út Skagafjörðinn
- Víðsýnt yfir Skagafjörð / Veiði í Vatnshlíðarvatni
- Yfirsýn yfir Skagafjörð (2)
- Þarna sjást oft refir og útsýnið þegar komið er nær Húnaveri gullfallet

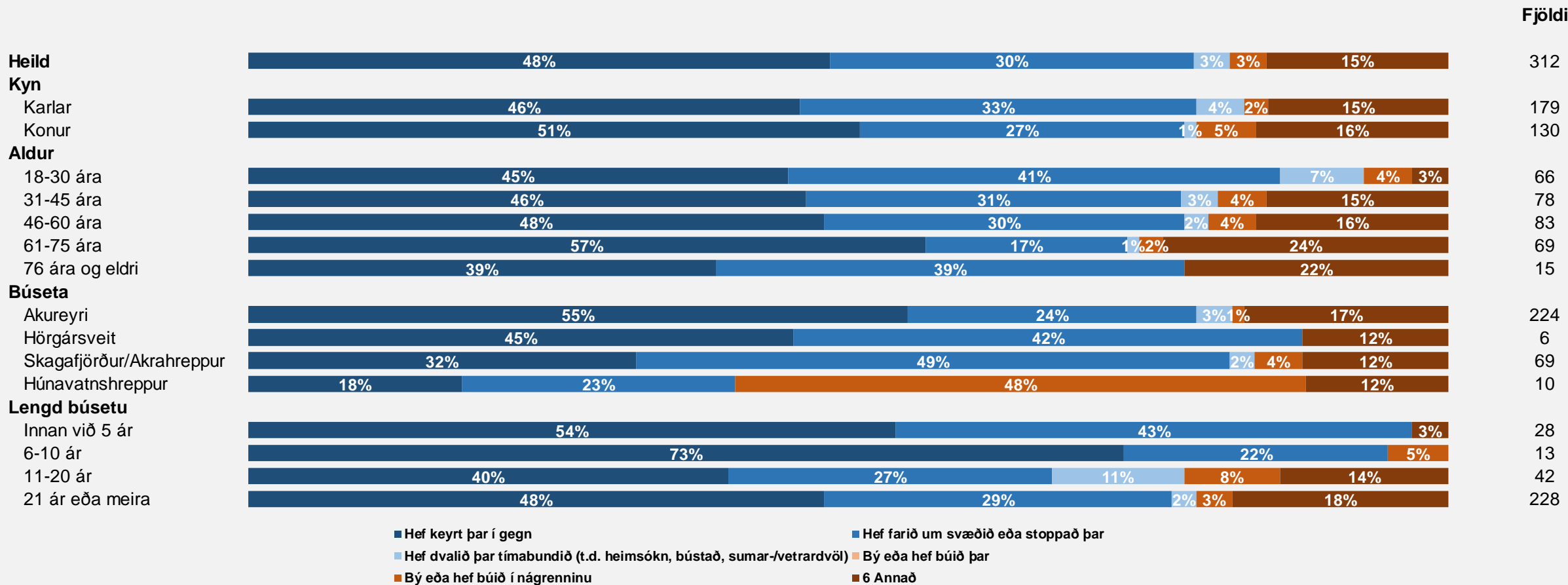
KIDASKARÐ

Hversu lítið eða mikið telur þú þig þekkja eftirfarandi svæði?



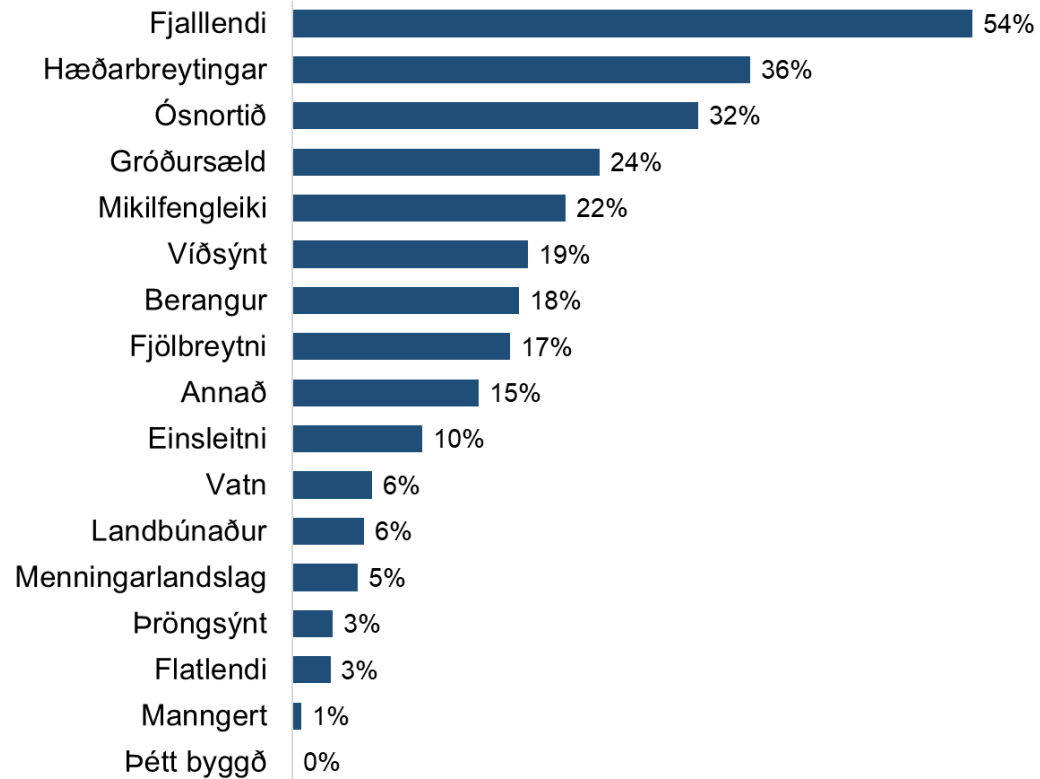
*Marktækt miðað við 5% öryggismörk. **Marktækt miðað við 1% öryggismörk. ***Marktækt miðað við 0,1% öryggismörk.

Á hvaða hátt hefur þú kynnst þessu svæði?



Hvað finnst þér einkenna landslag þessara svæða?

	Fjöldi	Hlutfall
Berangur	37	18%
Einsleitni	21	10%
Fjalllendi	110	54%
Fjölbreytni	35	17%
Flatlendi	6	3%
Gróðursæld	50	24%
Hæðarbreytingar	74	36%
Landbúnaður	12	6%
Manngert	1	1%
Menningarlandslag	11	5%
Mikilfengleiki	44	22%
Ósnortið	66	32%
Vatn	13	6%
Víðsýnt	38	19%
Þétt byggð	0	0%
Þröngsýnt	6	3%
Annað	30	15%
Fjöldi svara	555	
Tóku afstöðu	204	
Tóku ekki afstöðu	471	
Fjöldi svarenda	675	



Í þessari spurningu máttu þátttakendur velja fleiri en einn svarmöguleika.

Telur þú einhver kennileiti vera í landslaginu á þeim svæðum sem þú þekkir og þá hver?

- Afréttur
- Allt fallett
- Einstakt fjallaskarð, það eru ekki mörg skörð sem eru eins, hvert hefur sitt útlit og er þetta skarð einstakt á sinn hátt
- Fallett gil
- Fallett landslag, með steinum og hólum sem eiga sér nöfn
- Fjallaskarð
- Fjallendi
- Fjallendi / Þröngur / Há fjöll
- Fjöll / Víðerni
- Fjöllin / Þröngt skarðið fjölbreytt
- Friðsæl náttúra
- Gróður
- Hef oft farið Kiðaskarð
- Heiði
- Kárahnjúkur / Þrándarhlíðarfjall
- Kennileiti eru mörg en skipta engu máli og væri til bóta að fá línuna þar yfir
- Kirkjuburst
- Kirkjuburst / Þrándarhlíðarfjall
- Kirkjuburst / Þrándarhlíðarfjall / Kiðaskarðið sjálft
- Kirkjuburst / Þrándarhlíðarfjall / Svartárdalsfjall
- Kirkjuburst
- Kirkjuburst / Grákolludalur / Þrándarhlíðarfjall / Reykjasel
- Margar ár, lækir og gil
- Mælifell
- Mælifell að suðaustan / Vatnsskarð í norður

- Mælifellshnjúkur / Kirkjuburst / Þrándarhlíðarfjall
- Nál Mælifellshnjúks
- Óbyggðir / Fáfarið / Kyrrð
- Ósnortið land
- Ósnortin fjöll og dalir / Mælifellshnjúkur í allri sinni dýrð blasir við á leiðinni í Skagafjörð
- Sellækur / Þrándarhlíðarfjall / Kirkjuburst / Mælifellssel / Reykjasel
- Skarðið sjálft
- Skarðið sjálft er vel úr alfararleið en þarna eru nærliggjandi fjöll helstu kennileiti
- Stafnsrétt
- Stafnsrétt / Mælifellsá
- Um Kiðaskarð liggur bílvegur, endurvarpsstöð er þar á fjallinu við hliðina, þar er raflína að stöðinni, þar er girðing þversöm í skarðinu. Þar á línun að fara í gegn.
- Útsýnið
- Verulega falleg og skemmtileg leið - man nú ekki eftir sérstökum örnefnum
- Yfir Kiðaskarð liggur jeppavegur sem kallaður er Kiðaskarðsleið, mjög grýtt, um skarðið liggja rafmagnslínur
- Þrándahlíð / Reykjafell
- Þrándarhlíðarfjall (2)
- Þrándarhlíðarfjall / Mælifellshnjúkur
- Þrengsli
- Þröng og sérstæð klettaskora
- Þröngt skarð / Fjöll

Eru að þínu mati einhverjir áhugaverðir eða mikilvægir útsýnisstaðir/ sjónlínur innan svæðisins?

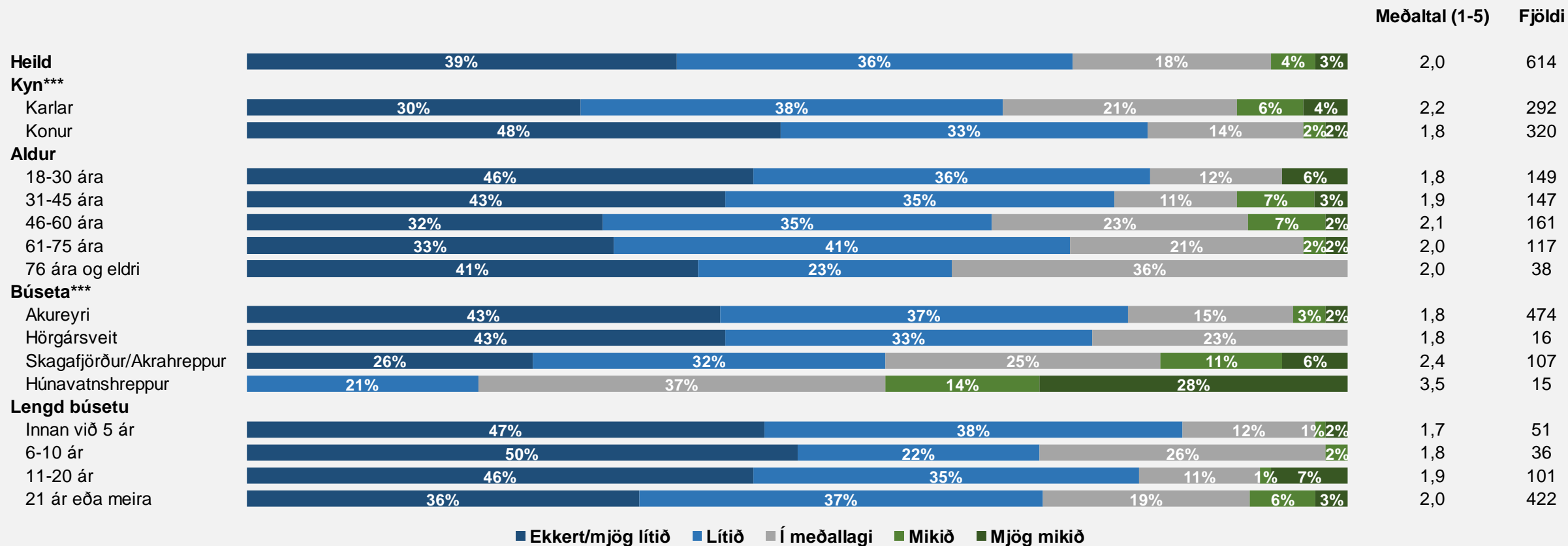
- Allir (2)
- Allt svæðið
- Allt svæðið er sérstakt, plægja línu
- Engir m.t.t. Blöndulínu
- Finnst allir staðir eigi að fá að njóta sín og hafa óskertar sjónlínur í allar áttir
- Í miðju skarðsins og svo þegar hækkun báðu megin og sést yfir - allt fallett
- Já allt - setja jarðstreng
- Já íslenskt landslag og fjallasýn er alltaf áhugavert
- Já margir (2)
- Kirkjuburst / Þrándarhlíðarfjall
- Leið milli Svartárdals og Mælifellsdals - gömul fjárrekstrarleið - að sunnan er Kirkjuburst og að norðan er Þrándarhlíðarfjall - skemmtileg hestaleið
- Mjög margir skemmtilegir og sérstakir staðir til útsýnis
- Nei, en leiðin í heild er flott
- Ofan í Skagafjörð er falleg lína
- Sérstaklega á leiðinni í Skagafjörð
- Sjónlínur eru aðeins til austurs og vesturs úr sjálfu skarðinu og fjöll á báðar hendur - þar á línan að fara í gegn eigi hún á annað borð að koma
- Skarðið sýnir helst fegurð Svartárdals
- Svæðið allt fallett og víðsýnt
- Útsýni
- Vestan megin er mjög víðsýnt inn á hálendið í suður og vestur
- Þegar komið er í gegnum skarðið Skagafjarðar megin opnast fallett útsýni yfir fjörðinn til norðaustur / Þegar komið er í gegn að vestan opnast útsýni yfir Eyvindarstaðarheiðina og fram á jökla og niður Svartárdalinn
- Þrándarhlíðarfjall
- Þrándarhlíðarfjall / Mælifellshnjúkur

Er eitthvað í landslaginu sem þú telur að gefi landslagi þeirra svæða sem þú þekkir aukið gildi?

- Af mörgu að taka
- Allt svæðið
- Beitiland fyrir búfénað en að öðru leyti ósnortin náttúra / Víðsýni af Þrándarhlíðarhnjúk / Ágætis berjaland / Afréttur fyrir búfénað
- Berjaland / Gönguferðir
- Ekkert sem skiptir máli fyrir framþróun
- Fallegt landslag almennt
- Fallegt útsýni / Fallegt landleg / Ósnortin náttúra
- Fjallasýn
- Fjöllin / Mælifellshnjúkur
- Fallegt útsýni
- Gríðarlega falleg leið
- Hrein náttúra / Flott landslag / Óspillt náttúra
- Kiðaskarð er ósnortið að mestu leyti og gefur það því gildi
- Kyrrðin og ósnortin náttúra
- Lækir / Gil / Mosabreiður / Fallegt móberg
- Mikilfengleg fjöll / Ósnortin náttúra
- Mikilfengleg fjöll / Sólarlagssýn
- Ósnertanlegur / Náttúra / Víðsýni
- Ósnortin náttúra (2)
- Svæðið allt mjög fallegt - gróið og mikilfenglegt
- Svæðið í heild sinni stórfenglegt yfir að líta
- Þar í gegn á línun að fara
- Þarna eru fáir til frásagnar nema refurinn en ósnert að miklu leyti
- Þröngt gil

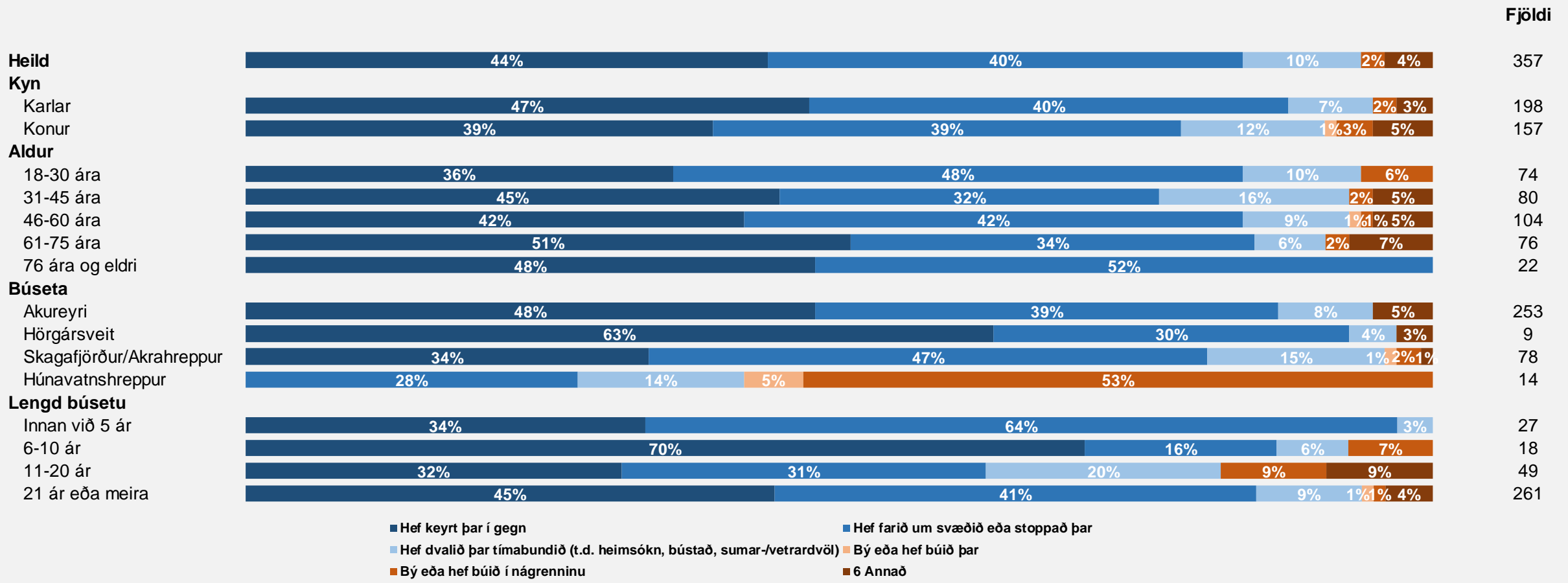
SVARTÁRDALUR

Hversu lítið eða mikið telur þú þig þekkja eftirfarandi svæði?



*Marktækt miðað við 5% öryggismörk. **Marktækt miðað við 1% öryggismörk. ***Marktækt miðað við 0,1% öryggismörk.

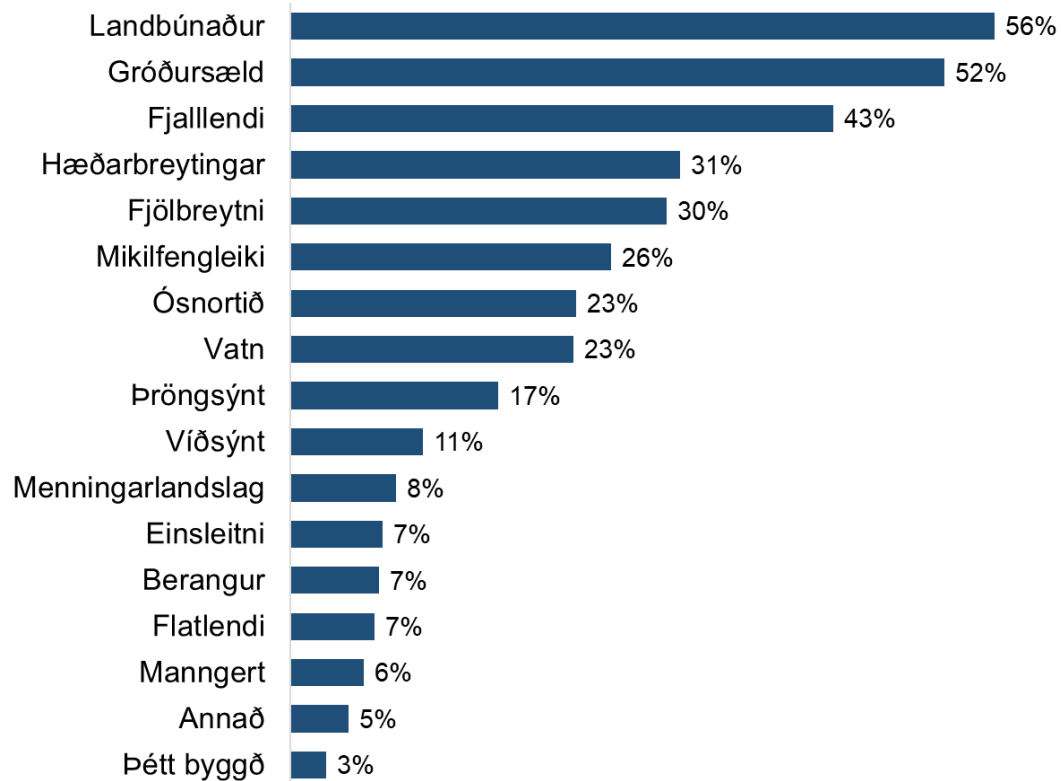
Á hvaða hátt hefur þú kynnst þessu svæði?



Hvað finnst þér einkenna landslag þessara svæða?

	Fjöldi	Hlutfall
Berangur	17	7%
Einsleitni	18	7%
Fjallendi	107	43%
Fjölbreytni	74	30%
Flatlendi	17	7%
Gróðursæld	129	52%
Hæðarbreytingar	77	31%
Landbúnaður	139	56%
Manngert	14	6%
Menningarlandslag	21	8%
Mikilfengleiki	63	26%
Ósnortið	56	23%
Vatn	56	23%
Víðsýnt	26	11%
Þétt byggð	7	3%
Þröngsýnt	41	17%
Annað	11	5%
Fjöldi svara	876	
Tóku afstöðu	249	
Tóku ekki afstöðu	426	
Fjöldi svarenda	675	

Í þessari spurningu máttu þátttakendur velja fleiri en einn svarmöguleika.



Telur þú einhver kennileiti vera í landslaginu á þeim svæðum sem þú þekkir og þá hver?

- Allt falletg
- Áin
- Áin sjálf er helsta kennileitið, enda falletg með endemum og falletg gönguleið með góðri veiði / Við dalsminnið er Húnaver, kirkjan og réttirnar einkennandi
- Bergsstaðaklif
- Blanda / Skógrækt
- Bókasafnið Stafn
- Bólstaðarhlíð
- Bólstaðarhlíð / Húnaver / Stafnsrétt
- Bólstaðarhlíðarbrekka (2)
- Bólstaðarhlíð / Stafnsrétt
- Brattar hlíðar
- Brekkur
- Dalur umvafinn fjöllum
- Dalurinn / Áin / Býlin
- Dalurinn / Svartá
- Djúpur og gróinn
- Falletg á / Landbúnaður
- Falletg byggð
- Falletg sveit
- Falletg
- Falletgur dalur
- Falletgur en fáfarinn dalur
- Fjöll og bújarðir að mig minnir / Leiðinda vegur / Falletg landslag
- Flatlendur inndalur / Hrein náttúra
- Fossar
- Frekar langur og þröngur dalur með landbúnað
- Friðsæl náttúra / Falletg umhverfi
- Há fjöll
- Hólar / Fjöll / Hæðir / Dalir / Ár / Bærir
- Húnaver
- Húnaver / Stafsrétt / Svartárdalsfjall
- Kennileiti eru eflaust mörg en skipta ekki máli í framtíðarþróun
- Kennileiti sem heimamenn þekkja eins og Háutungur, Oxi, Tvíhólar, Stóri steinn og Flóinn
- Kirkjustaðurinn Bergstaðir
- Landbúnaðarsveit
- Landbúnaður
- Langur og frekar þröngur
- Lág fjöll
- Leiðin upp að Eyvindarstaðarheiði
- Lækjarhlíðin / Fossar
- Löng bæjarröð / Eyðibýli / Búsetulandslag
- Mörg kennileiti eru í Svartárdal og ógjörningur að telja þau öll upp - þar eru margir bæir í byggð, vegur, raflína, símalína, hæðir og hólar
- Oxakúla
- Ósnortið landslag
- Sé frá Vatnskarði
- Skógurinn í Fjósum
- Snoturt og virkar gróðursælt
- Stafnsrétt
- Stafnsrétt / Fjós / Gil
- Stafnsrétt / Fjöll

Telur þú einhver kennileiti vera í landslaginu á þeim svæðum sem þú þekkir og þá hver?

- Stafnsrétt / Fossar
- Stafnsrétt / Fossar / Stafn
- Stafnsrétt / Húnaver
- Stafnsrétt / Svartá / Foss
- Startá
- Stuttur og dimmur
- Svartá (2)
- Svartá / Blanda
- Svartá / Fjöll / Hringlóttá réttin (stór og falleg)
- Svartá og bakkarnir
- Tunguhnjúkur / Oxi
- Tunguhnjúkur / Nokkrir bæir til dæmis Skeggsstaðir og Eiríksstaðir
- Úr alfaraleið en mjög fallegur dalur
- Þekki alla bæina
- Þekki ekki nöfn kennileita, mjög lítil byggð er nú orðið í fremri hluta Svartárdals, aðal byggðin er neðar í dalnum og nær Þjóðvegi 1
- Þrándarhlíðarfjall / Kirkjuburst
- Þrengsli / Áin / Bæir / Tún
- Þröngur / Fallegur (2)
- Þröngur / Langur

Eru að þínu mati einhverjir áhugaverðir eða mikilvægir útsýnisstaðir/ sjónlínur innan svæðisins?

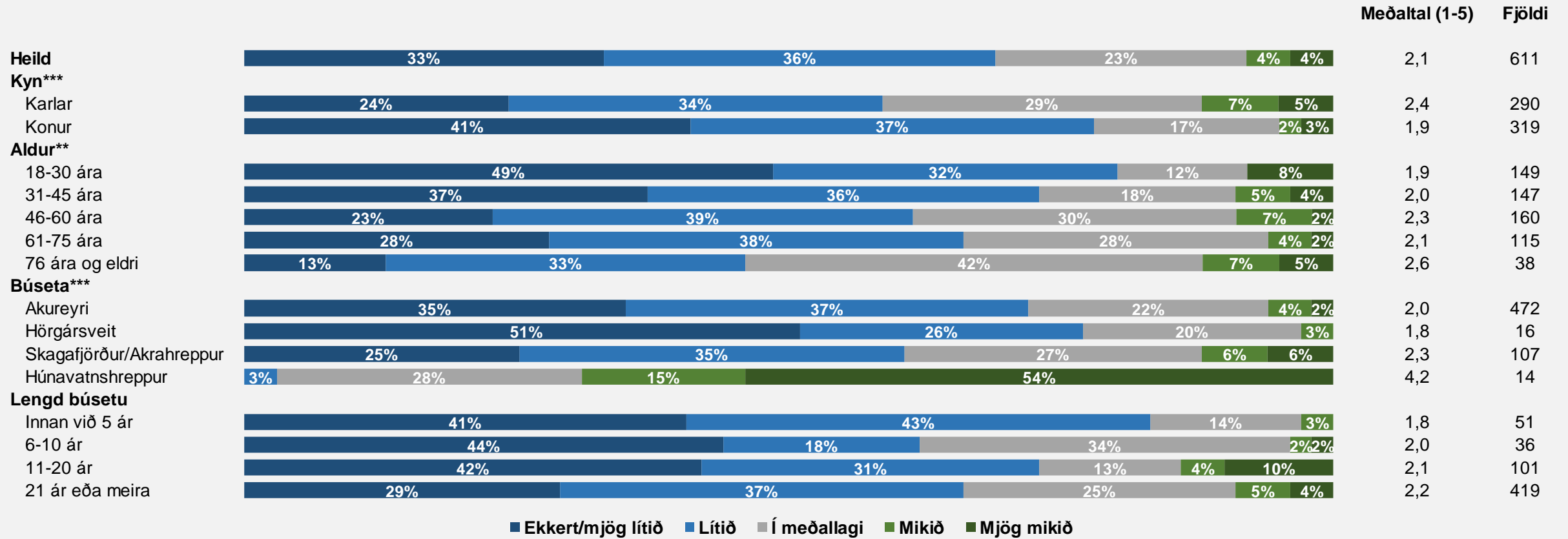
- Af brekkubrúninni og inn dalinn
- Allt (4)
- Allt svæðið er sérstakt - plægja línu
- Allur dalurinn upp og niður, áin stórbrotin og víðsýnt
- Brúnin ofan við Fossa
- Dalurinn
- Dalurinn eins og hann leggur sig - hann er það þröngur að svæðið þolir illa að sjónlínur séu brotnar
- Einstaklega fallegur dalur allur
- Ekkert útsýni og ekkert sem skiptir máli
- Engir m.t.t. Blöndulínu
- Finnst allir staðir eigi að fá að njóta sín og hafa óskertar sjónlínur í allar áttir
- Fossinn í Fossá / Útsýni af Stóra steini yfir dalinn / Öxinn þar sést vel yfir dalinn sem og á fleiri stöðum
- Frekar einsleitt
- Frekar þröngur og sést lítið
- Grasgróinn þröngur dalur / Laxveiðiáin Svartá hlykkist niður
- Inn á hálendið
- Já allt - setja jarðstreng
- Já íslenskt landslag og fjallasýn er alltaf áhugavert
- Já margir (3)
- Maður keyrir meðfram ánni og sér bara tún
- Nei ekki neitt sem ein lína myndi skemma
- Ofan við Svartárdal - horft ofan í dalinn
- Séð inn dalinn af Vatnsskarði - og þegar komið er ofan af Eyvindarstaðaheiði innst í dalnum
- Skóglendi
- Svartá / Stafnsrétt (2)
- Svæðið í heild
- Við Grund
- Þar sem best er útsýnið
- Þekki ekki nógu vel enn myndi vilja að þetta væri ekki of nálægt réttinni eða kirkju
- Þekki Svartárdal ekki nægjanlega vel en hef ekki komið auga á mikilvæga útsýnisstaði
- Þrándur (Þrándarhlíðarfjall)
- Þröngur dalur og útsýni lítið en fagurt

Er eitthvað í landslaginu sem þú telur að gefi landslagi þeirra svæða sem þú þekkir aukið gildi?

- Aðallega fólk sem þar býr - akstursleið upp á hálendi
- Allt svæðið
- Áin sem liðast niður bugðóttan dalinn
- Beitiland fyrir búfénað en að öðru leyti ósnortin náttúra utan sendis á Þránd / Víðsýni af Þrándarhlíðarhnjúk / Ágætis berjaland
- Blómlegar sveitir / Fjallasýn
- Byggð
- Einn fallegasti dalur landsins / Áin gjöful veiðiá og mikil upplifun að veiða sig niður ána í langri göngu
- Ekkert sem skiptir máli fyrir framþróun
- Falleg sveit
- Fallegt
- Fallegt sólarlag / Veiði í ánum / Gott berjaland / Fallegir fossar / Gróið land / Landbúnaður
- Fallegur dalur með fallega fjallasýn
- Fallegt svæði / Flott veiðisvæði / Veðursælt
- Gróskumikill dalur
- Hann er nokkuð þröngur
- Hrein náttúra / Flott landslag / Óspillt náttúra
- Landbúnaður
- Mikil og góð veiði í Svartá
- Mikilfengleg fjöll / Ósnortin náttúra
- Mikilfenglegt landslag / Sjávarsýn og sólarlag / Gjöfult landbúnaðarland og berjaland / Ósnortin náttúra
- Mikilvægt ræktunarland / Falleg náttúra
- Mjög svo fallegur dalur
- Náttúrufegurð
- Ósnortin náttúra í þessari sveit / Fallegur og þröngur dalur
- Ósnortinn náttúra er mjög mikils virði þegar ferðast er um landsbyggðina
- Skeggjastaðarfjall
- Stafnsrétt
- Svartá fallegur veiðistaður / Mjög fallegur dalur / Ósnortið svæði
- Svæðið í heild sinni stórfenglegt yfir að líta
- Trjáræktin á jörðinni Fjósum
- Veiði
- Þröngur dalur einkum innst í dalnum og ekki í alfaraleið

BLÖNDUDALUR

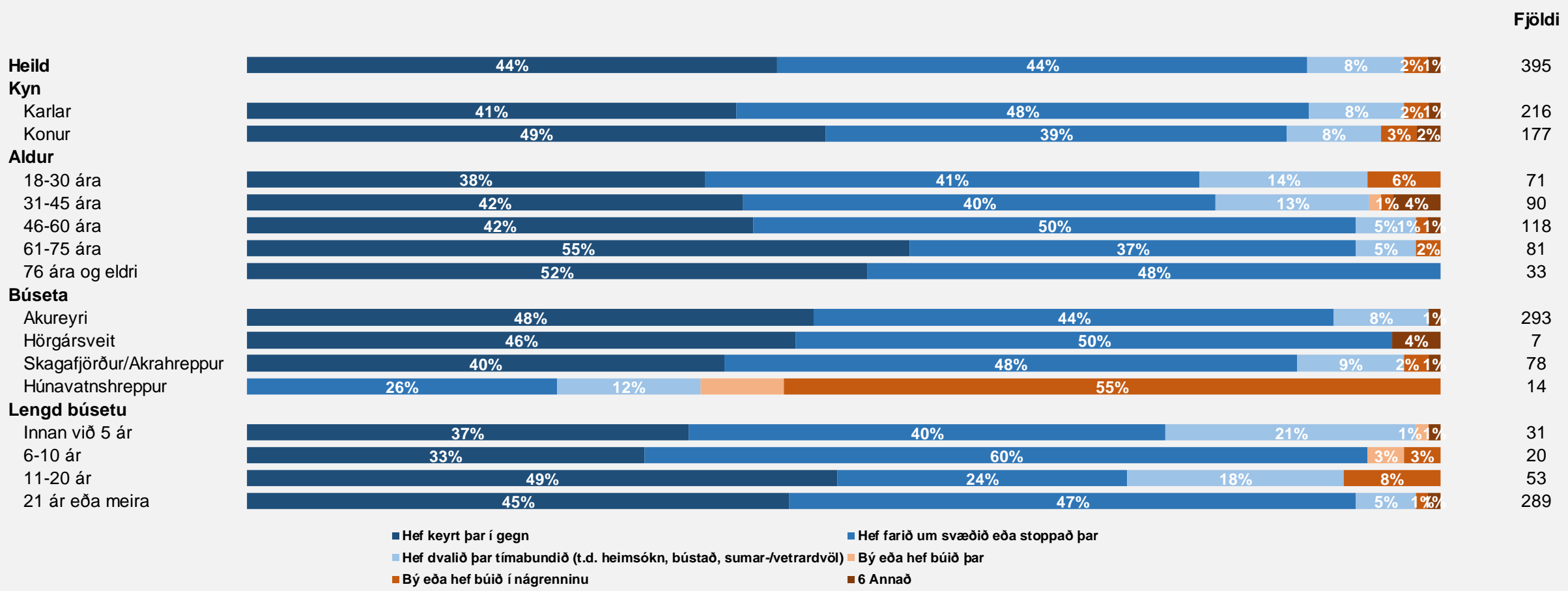
Hversu lítið eða mikið telur þú þig þekkja eftirfarandi svæði?



■ Ekkert/mjög lítið ■ Lítið ■ Í meðallagi ■ Mikið ■ MJög mikið

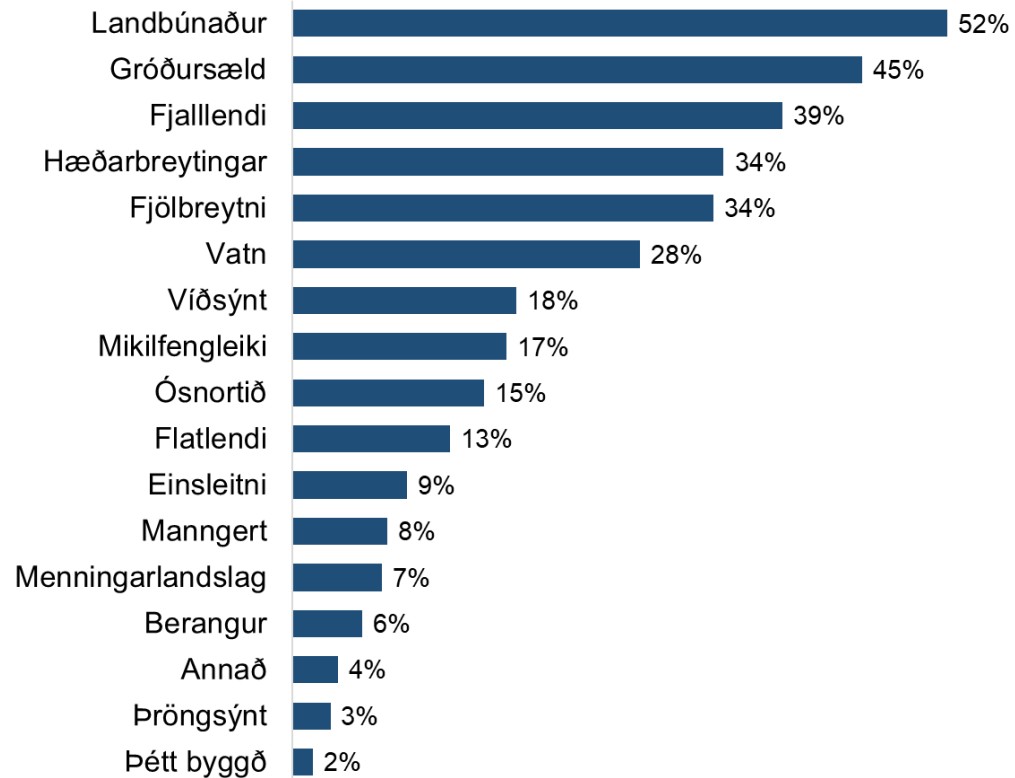
*Marktækt miðað við 5% öryggismörk. **Marktækt miðað við 1% öryggismörk. ***Marktækt miðað við 0,1% öryggismörk.

Á hvaða hátt hefur þú kynnst þessu svæði?



Hvað finnst þér einkenna landslag þessara svæða?

	Fjöldi	Hlutfall
Berangur	16	6%
Einsleitni	26	9%
Fjalllendi	113	39%
Fjölbreytni	97	34%
Flatlendi	36	13%
Gróðursæld	131	45%
Hæðarbreytingar	99	34%
Landbúnaður	151	52%
Manngert	22	8%
Menningarlandslag	21	7%
Mikilfengleiki	49	17%
Ósnortið	44	15%
Vatn	80	28%
Víðsýnt	51	18%
Þétt byggð	5	2%
Þröngsýnt	9	3%
Annað	10	4%
Fjöldi svara	959	
Tóku afstöðu	289	
Tóku ekki afstöðu	386	
Fjöldi svarenda	675	



Í þessari spurningu máttu þátttakendur velja fleiri en einn svarmöguleika.

Telur þú einhver kennileiti vera í landslaginu á þeim svæðum sem þú þekkir og þá hver?

- Aðeins komið þar einu sinni en þar er landbúnaður og friðsæld
- Allt fallett
- Austurhlíð / Eyvindarstaðir / Blönduvirkjun
- Ármót
- Blanda
- Blanda / Finnstunga / Blönduvirkjun / Kolka
- Blanda er áhugaverð á og lífríkið í henni æðislegt
- Blanda
- Blanda / Blöndudalshólar
- Blanda / Blöndulón
- Blanda / Blönduós / Langamýri / Svínvatn
- Blanda / Blönduvirkjun
- Blanda / Gljúfrið
- Blanda / Landbúnaður
- Blanda / Rugludalur
- Blöndudalshólar / Langamýri
- Blöndugil
- Blönduvirkjun (2)
- Blönduvirkjun / Höllustaðir
- Blönduvirkjun / Blöndulón / Stíflan á milli Réttabungu og Reftjarnabungu / Aðalsmannsvatn / Bugaskáli / Gilhagadalur
- Brattari hlíðar en gróðursælar
- Brattinn / Landbúnaðurinn / Náttúrufegurðin
- Brú / Blanda / Blönduvirkjun
- Bæir
- Dalurinn / Áin / Býlin
- Dalurinn / Gljúfur / Blanda
- Einkennalítill
- Einsleitur
- Ekkert en fallett
- Falleg byggð
- Falleg gil
- Fallegur dalur (2)
- Fallegur / Gróðursæll
- Fáfarin dalur og frekar hróstugur
- Finnstungufjall / Gilið
- Gilið
- Góð veiði
- Guðlaugsstaðir
- Hólar / Fjöll / Hæðir / Dalir / Ár / Bæir
- Húnaver / Langamýri / Höllustaðir / Blönduvirkjun / Eiðsstaðir / Eiðsstaðaskógur / Gilsá / Blöndustífla / Kolka
- Höllustaðir (3)
- Jökulfljót / Bratt gil
- Kennileiti eru eflaust mörg en skipta ekki máli í framtíðarþróun
- Kennileiti eru mörg í Blöndudal og ógjörningur að telja þau öll upp - þar er þétt byggð, vegur, sími, raflína, hæðir og hólar
- Kirkjustaðurinn Auðkúla
- Landbúnaðarland

Telur þú einhver kennileiti vera í landslaginu á þeim svæðum sem þú þekkir og þá hver?

- Landbúnaðarsveit
- Landbúnaður
- Langamýri
- Mikill landnýting / Áin
- Nokkuð snoturt og gróðursælt
- Rugludalur / Kurrbrandur
- Straumpung áin og falleg heiðin á móti koma upp í hugann
- Sveit / Landbúnaður / Vatnsaflsvirkjun
- Svínvetningabraut
- Sæmilega opinn dalur með einhverjum landbúnaði
- Tunguhnjúkur
- Víðátta fyrir ofan virkjun - minnir á heiðarlönd
- Æsustaðir

Eru að þínu mati einhverjir áhugaverðir eða mikilvægir útsýnisstaðir/ sjónlínur innan svæðisins?

- Allt svæðið er sérstakt - plægja línu
- Allur dalurinn (4)
- Blanda í grösugum dal / Blöndugil
- Blöndustöð og staðir í kringum hana - allt til sóma
- Blöndugil / Sveitin
- Blöndugil
- Blöndugljúfur
- Blönduós
- Blönduvirkjun og umhverfi þar
- Dalurinn
- Einhvern veginn sér maður aldrei almennilega frá sér fyrr en maður er kominn upp að lóni
- Engir m.t.t. Blöndulínu
- Fallegt að horfa niður að Blöndu bæði frá vestri og austri
- Fáir staðir þar til komið er upp að Blöndulóni og Kolku / Áfangafell við Kjalveg
- Finnst allir staðir eigi að fá að njóta sín og hafa óskertar sjónlínur í allar áttir
- Flottur þröngur dalur með mikil gil
- Fremur flatt þarna
- Helst þegar komið er upp í brekkurnar neðan Löngumýrabæja og sér inn dalinn og yfir til mynnis Svartárdals
- Horft frá Rugludalsbrúnum yfir dalinn og á fleiri stöðum bæði yfir dalinn og Blönduáanna
- Hrótey
- Inn á hálendið
- Já allt - setja jarðstreng
- Já íslenskt landslag og fjallasýn er alltaf áhugavert
- Já margir
- Já, en þekki ekki nöfnin
- Já er það ekki víðernið
- Margir (2)
- Nei, ekki neitt sem ein lína myndi skemma
- Svæðið allt fallett og víðsýnt
- Til dæmis alls staðar af veginum vestan megin þegar horft er yfir ána
- Við brúnna í suður
- Þekki Blöndudal ekki nægjanlega vel en hef ekki komið auga á mikilvæga útsýnisstaði

Er eitthvað í landslaginu sem þú telur að gefi landslagi þeirra svæða sem þú þekkir aukið gildi?

- Allt svæðið
- Áin / Gróður
- Blómlegar sveitir / Mikið fljót
- Byggð
- Ekkert sem skiptir máli fyrir framþróun
- Fallegt landslag / Fallegt meðfram ánni
- Fallegur sumarbústaður / Mikil skógrækt / Árgilið / Háir bakkarnir að ánni
- Fallegt svæði / Flott veiðisvæði
- Flatt og vítt til veggja
- Frekar grófgerður dalur
- Fyrir mér aðallega akstursleið upp á hálendið
- Gljúfrin (2)
- Gott berjaland / Fallegt sólarlag / Landbúnaður
- Góðir veiðistaðir / Mikilfengleg fjöll / Ósnortin náttúra / Mikilvægt ræktunarland
- Góðir veiðistaðir / Ósnortin náttúra
- Hrein náttúra / Flott landslag / Óspillt náttúra
- Hver staður fyrir sig hefur sinn sjarma
- Kjarrlendið fallett og gilið
- Landbúnaður
- Landbúnaður / Blönduvirkjun
- Langamýri sem gamalt höfuðból / Brúin yfir Blöndu - gamalt samgöngumannvirki.
- Mikilfengleg fjöll / Ósnortin náttúra
- Mikilfenglegt landslag / Sjávarsýn og sólarlag / Gjöfult landbúnaðarland og berjaland / Ósnortin náttúra
- Náttúrufegurðin
- Ósnortin náttúra er mjög mikils virði þegar ferðast er um landsbyggðina
- Ræktunarland / Fallegt að sjá Blöndu og Blöndugil
- Svæðið allt mjög fallett - gróið og mikilfenglegt
- Svæðið í heild sinni stórfenglegt yfir að líta
- Tunguhnjúkur
- Útsýni
- Veiði
- Þröngur og fallegur dalur

Er eitthvað annað sem þú vilt koma á framfæri varðandi landslag svæðanna eða upplifun þína af þeim?

Er eitthvað annað sem þú vilt koma á framfæri varðandi landslag svæðanna eða upplifun þína af þeim?

- Að hafa sem minnst af manngerðum hlutum sem skemma sjónlínu
- Að leggja raflínur ofan jarðar er tímaskekkja - það að leggja raflínur um áður tilgreind svæði jaðrar við glæpamennsku
- Allar línur í jörð, takk
- Allt er þetta fallett og margir staðir einstakir
- Alltaf fallett að keyra þarna um og sjá vel til allra átta / Fallett útsýni
- Alltaf spurning um fjarlægð frá þjóðvegi
- Áhrif framkvæmdar við heljarstóra rafmagnslínu markar landslag og náttúru um ókomna tíð - maðurinn verður að átta sig á alvarlegum áhrifum gjörða sinna - áhrifin eru óafturkræf
- Bið um að hið sjónræna sé virt!
- Birtan og tilbrigði veðurs gera þessi svæði sjarmerandi ásamt landslaginu
- Byggja háspennulínu sem fyrst, lína hefur minni sjónræn áhrif í landslagi heldur en strenglagn
- Dásæmdin ein!
- Ef landið þolir ekki raflínur sem settar eru niður að virðingu og með það markmið að láta fara lítið fyrir þeim og ekki storka mannabústöðum alltof með nærveru er alveg eins hægt að grafa sundur þjóðveg númer 1 og banna ferðir milli landshluta á Íslandi
- Einstök íslensk náttúrufergurð sem halda VERÐUR ósnortinni eins og framast er unnt fyrir komandi kynslóðir
- Ekkert nema þetta sígilda: Fegurð ósnortinnar náttúru Íslands er óviðjafnanleg og verður aldrei ofmetin
- Ekki annað en það að það hlýtur að vera sjálfsagður hlutur að veita öllum sama hvar á landinu næga orku - við eigum nóg handa öllum sem þurfa hennar með og hætta að hugsa um að selja hana úr landi og um að gera að leggja kapla í jörð þar sem það er mögulegt!
- Ekki setja loftlínu rafmagns þvert yfir Skagafjörð - grafa hana í jörð
- Ekki skemma landslagið með ljótum línur - útsýni er mikilvægt og gefur manni upplifun og andlega vellíðan
- Er ekki hægt að leggja allar línur í jörð
- Ég er almennt þeirrar skoðunar að línur ættu að vera í jörð, jafnvel þó stofnkostnaðurinn sé mun hærri
- Ég bý það langt frá og tel mig tæpast geta tekið afstöðu til þessara mála svo réttmætt sé!
- Ég hef ferðast mikið um þessi svæði og raflínur trufla mig ekki svo framalega að það sé einhver skynsemi í lagningu þeirra
- Ég stunda vetrarferðir á vélsleðum
- Ég tel það ekki gott að hafa loftlínu í byggð og vil frekar fá þetta í jörð
- Ég verð að viðurkenna að línur í landslagi gera landið áhugaminna fyrir mig
- Ég vil bara endilega að Blöndulína komi
- Falleg svæði og myndi vilja jarðstreng
- Fallegar grösugar sveitir / Víðsýni / Mikilfengleg fjöll og gil má finna á svæðinu
- Fallett
- Fallett og friðsælt
- Farið eins vel með landið og mögulegt er og leggið í jörð rafmagnið þar sem það er gerlegt
- Fjölbreytt landslag / Þröngir og víðir dalir með háum fjöllum
- Fjölbreytt og fallett landslag á leiðinni
- Fjölbreyttar gönguleiðir á öllum svæðunum
- Fjöllin gera hlýlegt
- Frekar hrjóstugt og einangrað
- Hefðbundin blanda af landslagi, allnokkuð manngert, þolir mjög vel línulögn
- Hvert landslag hefur sinn sjarma ekki hægt að útskýra það neitt betur

Er eitthvað annað sem þú vilt koma á framfæri varðandi landslag svæðanna eða upplifun þína af þeim?

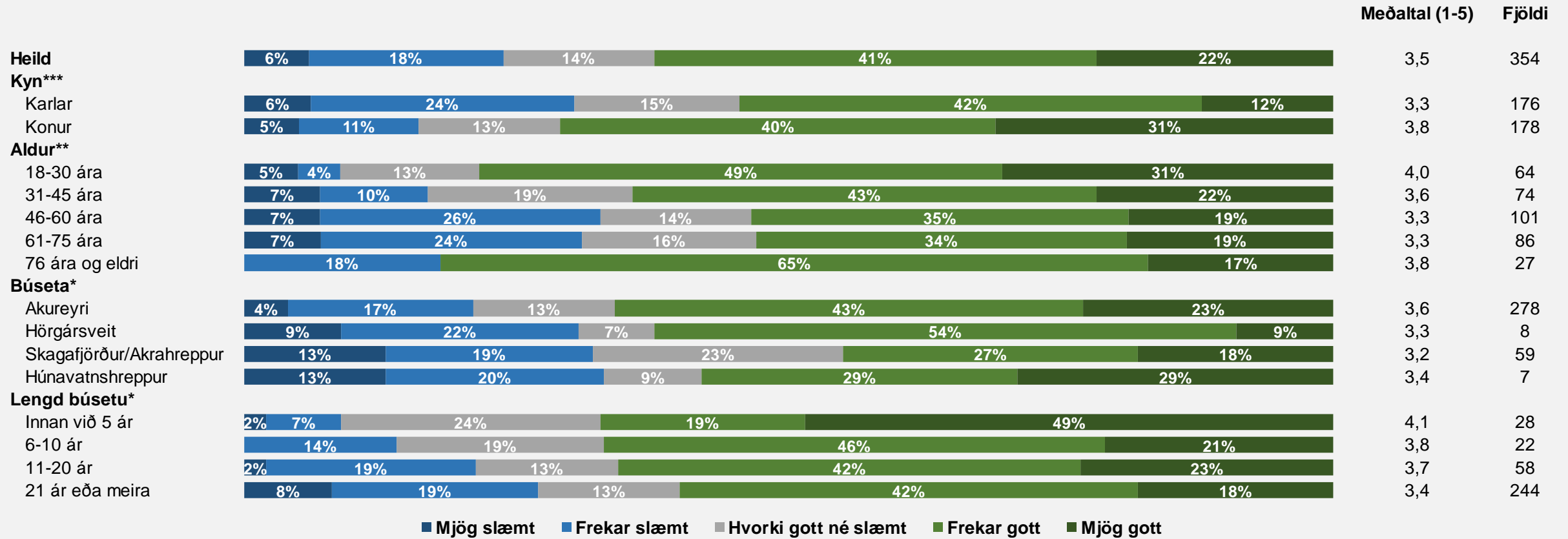
- Ísland er í heild fallett land sem gaman er að ferðast um
- Ísland hefur svo fallett landslag að það skiptir ekki máli hvar þú ert, það er allt svo ósnortið
- Jarðstrengi takk
- Já: Í jörð með línuna
- Landslag og náttúra eru síbreytileg og upplifun er ólík frá einum tíma til annars, hvenær sólahrings og hvenær árs - fegurðin liggur oft meir í því smáa en í stórbrotna
- Landslag þessara svæða eru stórfengleg yfir að líta og því á EKKI að eyðileggja ásýnd þeirra með þeirri sjónmengun sem loftlínur og möstur eru
- Landslagið er víða fjölbreytt og upplifun mikil að ferðast um landið, gangandi eða á annan hátt - það á hins vegar við mjög víða og best að sleppa við þá sjónmengun sem línurnar valda en einhvern veginn þurfum við að koma orkunni milli staða
- Landslagsperlur allt í kring
- Landslagið sér maður þegar maður fer þar um og maður fer þar um vegna þess að fólk býr þar- nútímafólk þarf rafmagn til alls - til þess þarf raflínur - raflínur bera vitni um athafnasemi og framfarir - ef ekki er athafnasemi þá verða ekki framfari - ef ekki framfarið þá er hnignun - Ísland er nægilega stórt til að geta notið ósnortinnar náttúru – sjónmengun er orð tilbúið af öfgafólki
- Leggja þetta allt í jörð!
- Línulögn A1, B1 og C1 sýnast mér ákjósanlegar
- Mér finnst að leggja ætti allar línur í jörð bæði vegna útlits og vegna reynslu af rafmagnsleysi s.l. vetur
- Mér finnst að útsýni eigi ekki að trufla lagningu rafmagnslína, þær skemma ekki útsýnið fyrir mér
- Mikil náttúrufegurð
- Mikilvægt að skoða lagningu jarðstrengja þar sem það kemur til greina
- Mín skoðun er sú að það sé nóg komið af línunum sem mér finnst persónulega sjónmengun, öll viljum við rafmagn en er ekki málið að koma þessu ofan í jörð þrátt fyrir aukinn kostnað a.m.k. til að byrja með
- Mjög falleg og fjölbreytt náttúra lítt snortin - stór línumöstur myndu stórskemma fallett svæði
- Mjög fallett landssvæði en sé ekki ástæðu til að fólk setji sig upp á móti að Blöndulína verði að veruleika - hvort heldur sé farið yfir Öxnadalsheiði og niður Öxnadal eða Hörgárdalsheiði og niður Hörgárdal - tel þó eðlilegra að velja Öxnadalsheiðina þar sem Hörgárdalsheiði er algjörlega ósnortin
- Mjög fjölbreytt landslag
- Mjög fallett landslag er á Vatnsskarði og raflínan á ekki að fara þar í gegn
- Mörg falleg svæði
- Í heild fallett landssvæði
- Nei það held ég ekki - velja leið fyrir þessa línu og leggja hana ofan jarðar - ganga frá í kringum hana eins og öðrum mannvirkjum í eigu Landsvirkjunar og Landsnets til sóma
- Nei, nema ég hef aldrei tekið eftir núverandi raflínunum fyrr en skiltið kom við Hraun
- Norðurárdalurinn, Öxnadalsheiðin og innri hluti Öxnadals eru partur af mínu lífshlaupi
- Ósnortið landslag
- Ósnortin náttúra
- Óttast að eina friðsamlega lausnin á línu þarna yfir felist í að setja allt í jörð - línur í lofti eiga að tilheyra fortíðinni
- Sé ekki að ný lína valdi miklum spjöllum frekar en sú gamla

Er eitthvað annað sem þú vilt koma á framfæri varðandi landslag svæðanna eða upplifun þína af þeim?

- Sem íbúi í Öxnadal leggst ég alfarið á mótí loftlínu - þessi lína væri í ca 250 m fjarlægð frá íbúðar- og útihúsum hjá okkur og myndi gjörspilla allri náttúru og fjallasýn - einnig myndi þessi lína fara langs eftir ræktunar landi á jörðinni – enn fremur myndi línan fara yfir sumarbústað sem nákominn ættingi á í dalnum
- Skagafjörður hefur uppá að bjóða einstakt útsýni til allra átta nánast sama hvaðan
- Svæðið verður alltaf mun fallegra ef það eru ekki risastór rafmagnsmöstur út um allt
- Tel að ef línan liggja upp við fjöll og að staurar falli vel að landslagi þá sé minni ami að henni - línan er nauðsynleg okkur og það er hægt að fjarlægja hana
- Varðandi Skagafjörð er Kiðaskarðsleið ákjósanlegust, hún er styttri og hlýtur því að vera ódýrari, farið er yfir land mun færri bújarða ef sú leið er valin, Kiðaskarðsleið er ekki við Þjóðveg 1 og um Kiðaskarð liggur nú þegar raflína á staurum - en hvar sem farið er yfir bújarðir í byggð á skilyrðislaust að leggja rafstrengi í jörð
- Varðandi upplifun mína að landinu mínu yfirleitt er að leggja ætti allar rafmagnslagnir í jörð, mikil sjónmengun af rafmagnslínunum vítt og breitt um landið
- Við fáum aldrei fallega ásynd af rafmagnsmöstrum hvar sem þau eru - nú er jarðstrengjatækni til og þá á að nota hana
- Víða tiltölulega þröngir dalir og áhrif stórra flutningslína því mikil vegna nálægðar
- Von um að sneitt verði hjá náttúruminum
- Yfirbragðið í heild skiptir oft jafnmiklu máli og einstakir staðir
- Það á að leggja línuna um Kiðaskarð og Hörgárdalsheiði - þessi svæði eru fáfarin og sjást ekki úr alfaraleið og eru gróðursnauð
- Það er eitt og annað áhugavert á öllum þessum svæðum
- Það er ekkert svo merkilegt við þessi svæði að þau þoli ekki raflínu
- Það er ekki nefnt hvað það hefur í för með sér þessi lína á menn sem búa í nágrenni og lífvera sem lifa við slíkar aðstöðu - það er svo mikil sjónmengun af þessum möstrum og átroðningur við uppsetningu og svo væntanlegt viðhald- það er víða fallett og raflína truflar það ekki
- Það sem ég lít til í náttúrunni er falleg fjallasýn og gróskumikið land, fallegir móar og gjöfulir, endalaust og fagurt útsýni
- Þau eru öll frábær og sérstök
- Þegar ég ferðast og heimsæki svæði á landsbyggðinni þá skiptir mig miklu máli að þar sé sem mest náttúrulegt að minnsta kosti grænar grundir
- Þessir dalir og skörð eru öll frekar þröng og allt útsýni undir þegar farið er þar um en framfarir eru líka nauðsynlegar og vega þungt í þessu mati
- Þetta er allt saman fallleg svæði og það yrði mikill sjónmengun og eyðilegging ef alls staðar væru stór möstur og línur
- Þetta er erfitt en við verðum að sætta okkur við að rafmagnsöryggi er það sem við krefjumst og til þess þarf stundum að raska landi og sjón
- Þetta er yndislegt eins og er
- Þetta svæði í heild er fallett landbúnaðarland með falleg tún og margar góðar afréttir
- Öll þessi landsvæði eru að einhverju leyti ósnortin - það eru verðmæti í því
- Öll þessi landsvæði munu aldrei bera þess bætur ef um þau verða lagðar háspennulínur á ljótum möstrum
- Öxnadalurinn er stórfenglegur og á sér mikla sögu - verðmæti sem þarf að huga vel að - aðrir staðir eru hefðbundnari
- Öxnadalur hlýtur að vera markverðasti staðurinn sem helst þarf að passa – svo er mér persónulega illa við að sjá línu í Kræklingahlíð því ég á heima þar nálægt og finnast háspennulínur með því ljótara sem sést í landslagi

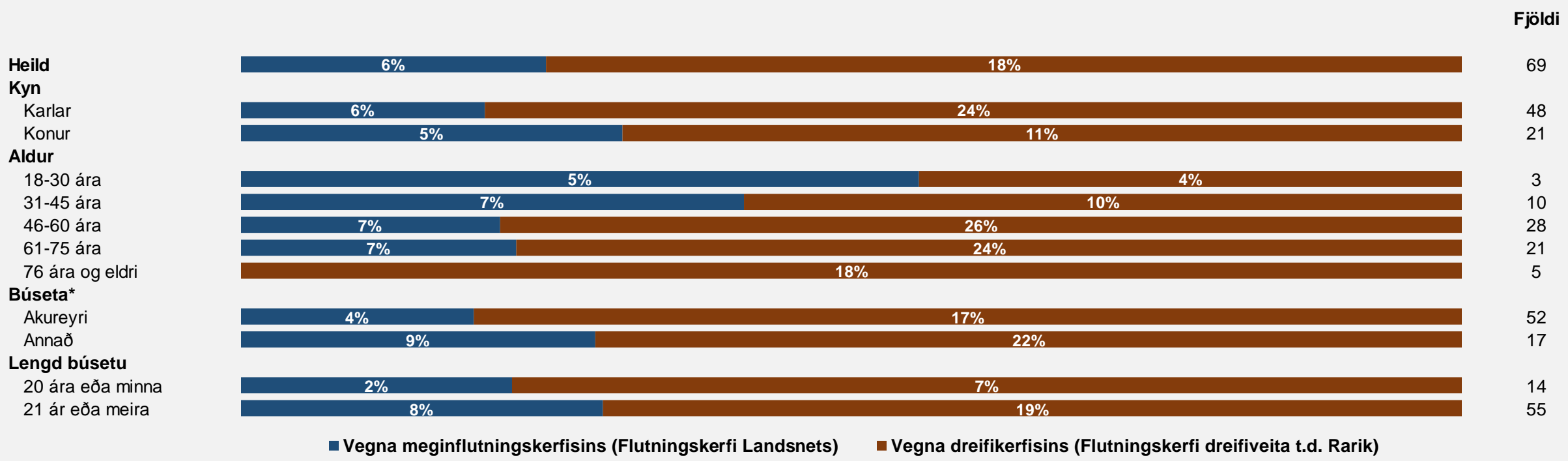
Raforka og raforkuöryggi svæðanna

Hversu gott eða slæmt metur þú raforkuöryggi á þínu svæði?



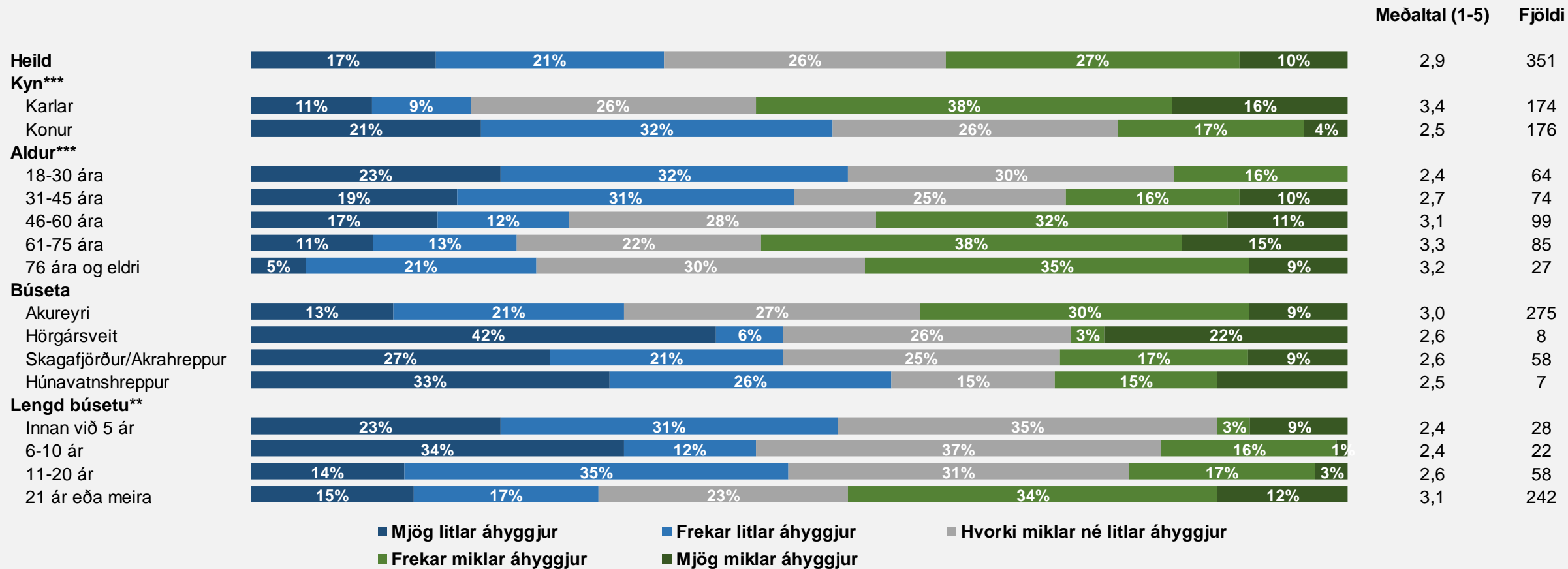
*Marktækt miðað við 5% öryggismörk. **Marktækt miðað við 1% öryggismörk. ***Marktækt miðað við 0,1% öryggismörk.

Hverjar telur þú að séu helstu ástæður þess að raforkuöryggi sé slæmt á þínu svæði? (bara þeir sem mátu það frekar eða mjög slæmt voru spurðir)



*Marktækt miðað við 5% öryggismörk. **Marktækt miðað við 1% öryggismörk. ***Marktækt miðað við 0,1% öryggismörk.

Hefur þú miklar eða litlar áhyggjur af framboði raforku á þínu svæði?



*Marktækt miðað við 5% öryggismörk. **Marktækt miðað við 1% öryggismörk. ***Marktækt miðað við 0,1% öryggismörk.

Hverjar telur þú að séu helstu afleiðingar af ónógu framboði raforku? (aðeins þeir sem höfðu frekar eða mjög miklar áhyggjur af framboði raforku fengu þessa spurningu)

- Að ekki verði nægilegt atvinnuframboð og atvinnulíf verði einhæfara en ella
- Að það vanti raforku fyrir atvinnustarfsemi
- Afleiðingarnar eru þær sömu og í vetur sem leið - rafmagnsleysi sólarhringum saman
- Allt í kaldakoli
- Atvinna
- Atvinnuleysi
- Atvinnulíf fábreyttara - notkun á olíu til framleiðslu rafmagns
- Atvinnulíf líður / Fólksfækkun
- Atvinnumöguleikar
- Atvinnuóryggi
- Atvinnusköpun er takmörkuð með því
- Atvinnustarfsemi getur tapast úr byggðalaginu
- Atvinnutækifæri
- Atvinnuuppbygging í fjötrum sem hefur áhrif á hagvöxt samfélagsins
- Atvinnuþróun og ný störf
- Atvinnuþróun ógnað
- Atvinnuöryggi
- Átvinnuuppbygging og ýmsar framfarir í byggðarlaginu
- Dráttur á lagningu og endurbóta á dreifikerfi
- Ef spennan væri jafnari og stöðugri væri mun betra og minni kostnaður fyrir okkur sem búum hér - perur springa og rafmagnstæki endast illa hér
- Einhliða skipulagsvald
- Ekki hægt að byggja upp svæðin
- Ekki næg flutningsgeta
- Enginn sem þarf mikla orku vill setjast að með sitt fyrirtæki
- Er í mjólkurframleiðslu rafmagn er mjög mikilvægt að mínu mati og svona framkvæmd á ekki undir neinum kringumstæðum að hindra
- Erfitt að auka fjölbreytni í atvinnulífi
- Fjöldi stórnotenda í vandræðum
- Flutningskerfið
- Flutningsgeta
- Flutningskerfin
- Flutningsleiðir bera ekki meira
- Fyrirtæki geta ekki starfað á svæðinu
- Fyrirtæki og stofnanir fá ekki næga orku
- Færri möguleikar til atvinnuuppbyggingar
- Færri störf
- Gamlar línur
- Gamlar loftlínur og óvarin spennuvirki
- Gæti komið til með að takmarka þróun atvinnulífs á svæðinu
- Hamlandi í atvinnu framboði - dregur úr afhendingaröryggi
- Hamlar atvinnuuppbyggingu (2)
- Hamlar eðlilegri uppbyggingu á byggð og störfum í héraði - ótrygg orka eins og kemur frá smávirkjunum (svokölluðum peningavélum auðmanna) nær ekki að halda uppi rafmagni á kerfinu við línuniðurbrot þar sem þær ráða ekki við að halda uppi tíðni á kerfinu
- Hamlar framþróun atvinnu
- Hamlar uppbyggingu á svæðinu
- Hamlar uppbyggingu á atvinnulífinu og þar með þróun og uppbyggingu svæðisins í heild
- Hamlar uppbyggingu og þróun Akureyrar og Norðurlands
- Hamlar uppbyggingu orkufrekra atvinnutækifæra
- Heftir uppbyggingu atvinnutækifæra

Hverjar telur þú að séu helstu afleiðingar af ónógu framboði raforku? (aðeins þeir sem höfðu frekar eða mjög miklar áhyggjur af framboði raforku fengu þessa spurningu)

- Að ekki verði nægilegt atvinnuframboð og atvinnulíf verði einhæfara en ella
- Að það vanti raforku fyrir atvinnustarfsemi
- Afleiðingarnar eru þær sömu og í vetur sem leið - rafmagnsleysi sólarhringum saman
- Allt í kaldakoli
- Atvinna
- Atvinnuleysi
- Atvinnulíf fábreyttara - notkun á olíu til framleiðslu rafmagns
- Atvinnulíf líður / Fólksfækkun
- Atvinnumöguleikar
- Atvinnuóryggi
- Atvinnusköpun er takmörkuð með því
- Atvinnustarfsemi getur tapast úr byggðalaginu
- Atvinnutækifæri
- Atvinnuuppbygging í fjötrum sem hefur áhrif á hagvöxt samfélagsins
- Atvinnuþróun og ný störf
- Atvinnuþróun ógnað
- Atvinnuöryggi
- Átvinnuuppbygging og ýmsar framfarir í byggðarlaginu
- Dráttur á lagningu og endurbóta á dreifikerfi
- Ef spennan væri jafnari og stöðugri væri mun betra og minni kostnaður fyrir okkur sem búum hér - perur springa og rafmagnstæki endast illa hér
- Einhliða skipulagsvald
- Ekki hægt að byggja upp svæðin
- Ekki næg flutningsgeta
- Enginn sem þarf mikla orku vill setjast að með sitt fyrirtæki
- Er í mjólkurframleiðslu rafmagn er mjög mikilvægt að mínu mati og svona framkvæmd á ekki undir neinum kringumstæðum að hindra
- Erfitt að auka fjölbreytni í atvinnulífi
- Fjöldi stórnotenda í vandræðum
- Flutningskerfið
- Flutningsgeta
- Flutningskerfin
- Flutningsleiðir bera ekki meira
- Fyrirtæki geta ekki starfað á svæðinu
- Fyrirtæki og stofnanir fá ekki næga orku
- Færri möguleikar til atvinnuuppbyggingar
- Færri störf
- Gamlar línur
- Gamlar loftlínur og óvarin spennuvirki
- Gæti komið til með að takmarka þróun atvinnulífs á svæðinu
- Hamlandi í atvinnu framboði - dregur úr afhendingaröryggi
- Hamlar atvinnuuppbyggingu (2)
- Hamlar eðlilegri uppbyggingu á byggð og störfum í héraði - ótrygg orka eins og kemur frá smávirkjunum (svokölluðum peningavélum auðmanna) nær ekki að halda uppi rafmagni á kerfinu við línuniðurbrot þar sem þær ráða ekki við að halda uppi tíðni á kerfinu
- Hamlar framþróun atvinnu
- Hamlar uppbyggingu á svæðinu
- Hamlar uppbyggingu á atvinnulífinu og þar með þróun og uppbyggingu svæðisins í heild
- Hamlar uppbyggingu og þróun Akureyrar og Norðurlands
- Hamlar uppbyggingu orkufrekra atvinnutækifæra
- Heftir uppbyggingu atvinnutækifæra

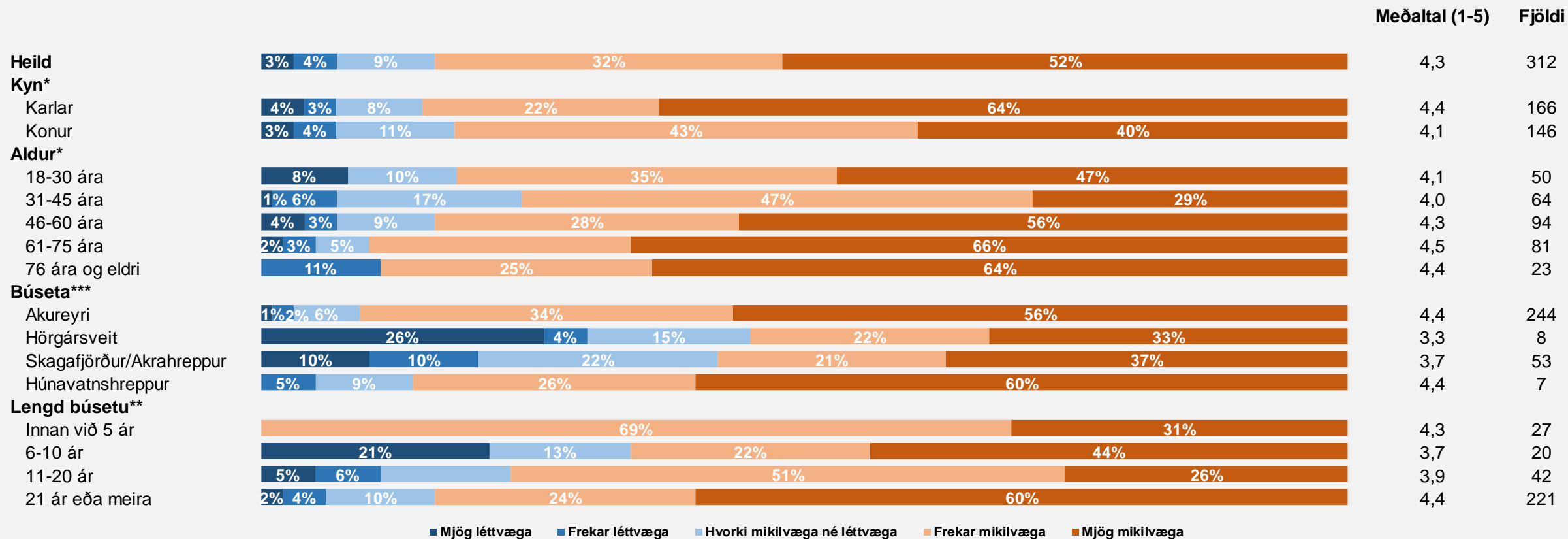
Hverjar telur þú að séu helstu afleiðingar af ónógu framboði raforku? (aðeins þeir sem höfðu frekar eða mjög miklar áhyggjur af framboði raforku fengu þessa spurningu)

- Heftar atvinnuuppbyggingu
- Hefur frekari uppbyggingu atvinnutækifæra
- Hefur stækkun á svæðinu bæði atvinnu og á fólki
- Hefur uppbyggingu í atvinnulífinu og veldur bilunum vegna álags á það auma flutningskerfi sem er núna á svæðinu
- Hefur vöxt í matvælaframleiðslunni í Skagafirði
- Hefur áhrif á atvinnulíf og uppbyggingu starfa á svæðinu
- Hefur áhrif á atvinnuuppbyggingu
- Heldur aftur af byggðarþróun og búsetuöryggi
- Hemill á uppbyggingu atvinnustarfsemi
- Hindra starfsemi stærri fyrirtækja
- Hindrar aukna framleiðslu fyrirtækja á svæðinu
- Hindrar þróun svæðisins
- Hægari uppbygging og færri tækifæri fyrir fyrirtæki að koma inn á svæðið og þar með færri atvinnutækifæri
- Iðnaður og stærri fyrirtæki koma ekki á landsvæðin
- Iðnaruppbygging á svæðinu lítil - getur leitt til minna orkuöryggis
- Kemur í veg fyrir frekari uppbyggingu á svæðinu og rafmagnsvæðingu bílaflotans
- Kemur í veg fyrir orkufreka nýsköpun á svæðinu
- Kemur í veg fyrir uppbyggingu atvinnutækifæra
- Kemur niður á atvinnustarfsemi og uppbyggingu
- Kerfistregða og athafnaleysi opinberra aðila auk sveitastjórna
- Koma ekki ný fyrirtæki á svæðið
- Léleg byggðalína
- Léleg uppbygging atvinnulífs
- Lélegt flutningskerfi
- Lítil flutningsgeta - gamlar stofnlínur
- Minnkandi atvinnuöryggi
- Minnkar mögulega atvinnuuppbyggingu
- Minna búsetuöryggi - fólk fer ekki í nýjar framkvæmdir vegna ónógu framboði
- Minni möguleikar á atvinnuuppbyggingu
- Minni möguleikar til að auka atvinnu með starfsemi sem krefst mikillar orku
- Minni uppbygging
- Minni uppbygging svæðisins
- Minnkar atvinnuöryggi og fjölbreytni og stuðlar að fólksfækkun
- Missum af atvinnuuppbyggingu
- Mjög ótryggt, oft rafmagnslaust oft tjón
- Möguleikar fólks til að setjast að og byggja upp starfsöryggi fyrir sig
- Náttúruverndarsamtök sem vilja frekar hafa rafmagnsstaura og línur ofanjarðar sem er bara sjónmengun og ógeðslegt
- Of lítil flutningsgeta
- Ónógt framboð til að stofna til iðnaðar sem krefst nokkurrar raforku
- Óspennandi atvinnuumhverfi
- Ótrygg raforka hefur áhrif á rekstraröryggi fyrirtækja
- Óöryggi í orkuafhendingu / Minnkun á atvinnuframboði
- Óöryggi íbúa og atvinnu
- Raforka er ekki vandamál núna en tel það hafa áhrif á ný störf og iðnað í héraði þar sem raforka er ekki nægjanlegu magni er ekki í boði
- Seinagang í uppbyggingu
- Slæm áhrif á atvinnulíf
- Stofnun nýrra fyrirtækja sem þarfnast mikillar raforku
- Stöðnun

Hverjar telur þú að séu helstu afleiðingar af ónógu framboði raforku? (aðeins þeir sem höfðu frekar eða mjög miklar áhyggjur af framboði raforku fengu þessa spurningu)

- Stöðnun vegna orkuskorts
- Sumir landshlutar eru á svokölluðu köldu svæði - ég tel að allir landsmenn eigi jafnan rétt á rafmagni
- Svæðið minna áhugavert fyrir nýja atvinnustarfsemi
- Svæðið verður undir í samkeppni um atvinnusvæði - eins og er er ekki hægt að auka við framleiðslu t.d. TDK. vegna orkuskorts - einnig eru gamlar línur líklegri til að brotna í slæmum veðrum - veturinn 2019-2020 er t.d. dæmi um það
- Takmarkað aðgengi fyrir atvinnufyrirtæki
- Takmarkar möguleika atvinnulífsins
- Takmörkun á atvinnutækifærum
- Takmörkun á atvinnuuppbyggingu
- Uppbygging t.d. orkufreks iðnaðar - rekstraröryggi fyrirtækja - upptaka vistvænna lausna
- Vantar orku inn á svæðið
- Vantar að tengja betur Sauðárkrók við meira afl - sú vinna er komin af stað - Blöndulína er fyrst og fremst hugsuð fyrir stóriðju - vantar einnig fleiri virkjanir á svæðið sem heima menn gætu nýtt orkuna frá
- Vantar betri línur frá virkjunum
- Vantar endurbyggingu byggðalínunnar á svæðinu
- Vantar fjölbreytni í atvinnulífið - keyrsla á dísilrafstöðvum til stærri notenda vegna rafmagnsskorts - mengun frá skipum og margt fleira sem mætti nefna - allt vegna þess að flutningsgetan í raflínum er ekki næg - vantar nýjar línur
- Vantar flutning og þess vegna vil ég Blöndulínu
- Vantar flutningslínur til Akureyrar
- Vantar rafmagn í fyrirtæki og t.d. höfnina
- Við þurfum rafmagn til aukinna framkvæmda
- Það hamlar uppbyggingu fyrirtækja sem þurfa mikla raforku og fyrirtæki jafnvel flytja starfsemi sína á svæði sem er nægileg raforka.
- Það sýndi sig best veturinn 2019-2020 / óöryggi fyrir fyrirtæki þar sem allt er háð tölvum að verða
- Það vantar meiri orku til iðnaðar ýmiskonar
- Það vantar raforku til þess að iðnfyrirtæki hafi næga orku sem kemur m.a. í veg fyrir ný fyrirtæki
- Þegar bærinn stækkar og íbúafjöldi þar á meðal þá augljóslega minnkar framboð raforku per íbúa – í vetur var rafmagnslaust á Dalvík í viku! Það er gjörsamlega galið árið 2020 á þessu svæði
- Þetta eru eldgamlar línur og ég man eftir rafmagnsskömmun - næg raforka og örugg er forsenda svo margs, iðnaðar, orkuskipta og svo er þetta algert lykilatriði í því að maður vilji búa á svæðinu
- Þróun atvinnulífs
- Öruggara flutningskerfi og líklega sniðugt að reisa litlar virkjanir

Hversu mikilvæga telur þú endurbyggingu byggðalínunnar á svæðinu milli Blönduvirkjunar og Akureyrar (Blöndulínu 3) vera fyrir raforkuöryggi og framboð í þínu sveitarfélagi?



*Marktækt miðað við 5% öryggismörk. **Marktækt miðað við 1% öryggismörk. ***Marktækt miðað við 0,1% öryggismörk.